

Załącznik do Gminnego Programu Rewitalizacji Świętochłowic

Skala 1:5000

# USTALENIA STUDIUM:

	KIERUNKI ZAGOSPODAROWANIE PRZESTRZENNE
	JEDNOSTKI OSADNICZO - ADMINISTRACYJNE
	JEDNOSTKI PRZESTRZENNE POZIOM III WRAZ Z GRANICAMI
	SYMBOL TERENU WRAZ Z PRZEZNACZENIEM DOMINUJĄCYM NA PODSTAWIE TAB.1
	SYMBOL PRZEZNACZENIA WEWNATRZ TERENU NA PODSTAWIE TAB.2
	SYMBOL DROGI WRAZ Z PODZIAŁEM NA DROGI UKŁADU D1, D2, D3, D4 ZGODNIE Z PAR. 9 TOMU II KIERUNKI
	PRZEZNACZENIA DOMINUJĄCE W TERENACH STUDIUM
	drogi układu D1 - klasa i kategoria wyniku z tabeli KT/1.1
	drogi układu D2 - klasa i kategoria wyniku z tabeli KT/1.1
	drogi układu D3,D4 - klasa i kategoria wyniku z tabeli KT/1.1
	tereny kolejowe
	tereny kolei wąskotorowej - nie występują w studium
	tereny zabudowy śródmiejskiej
	tereny zabudowy mieszkaniowej jednorodzinnej i niskiej intensywności

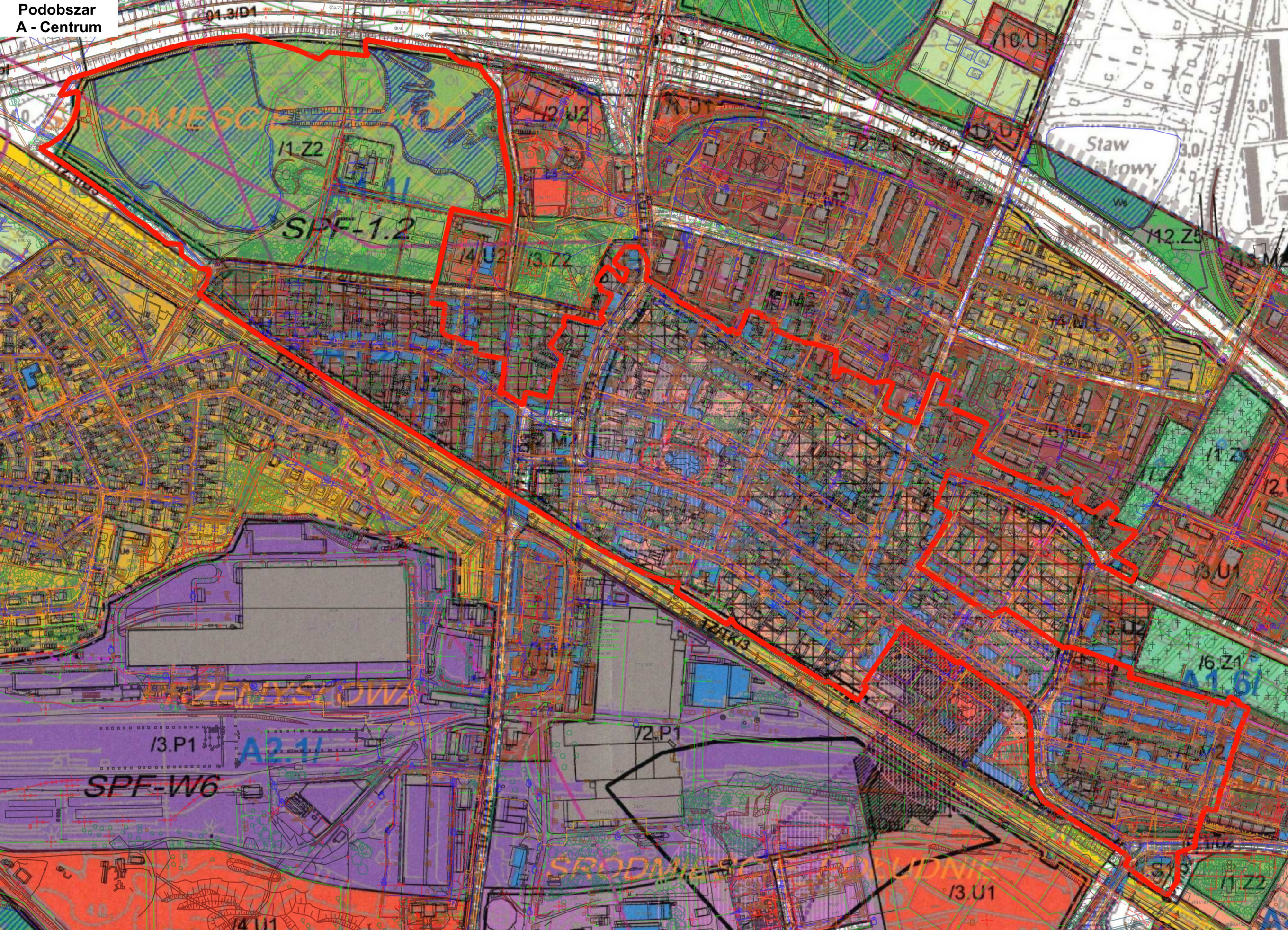
	tereny zabudowy mieszkaniowej wielorodzinnej
	tereny zabudowy usług komercyjnych
	tereny zabudowy usług publicznych
	tereny zabudowy obiektów handlowych o powierzchni sprzedaży powyżej 2000m2
	tereny zabudowy wystawienniczej - nie występują jako tereny studium
	tereny zabudowy usługowo-technicznej
	tereny zabudowy usługowo-komunikacyjnej
	tereny zabudowy przemysłowej
	tereny zabudowy produkcyjnej
	tereny zabudowy infrastruktury technicznej oraz składowisk odpadów - nie występują w studium
	cmentarze
	parki miejskie
	tereny sportu


	tereny rekreacji
	użytki rolne - - nie występują jako tereny studium
	lasy
	zieleni pozostała
	tereny ogródków działkowych
	tereny wód - nie występują jako tereny studium
	tereny kolejowe w tym tereny zamknięte
	tereny dopuszczonej lokalizacji przeznaczenia dopuszczonego w ramach terenu
	PRZEZNACZENIA WEWNĄTRZ TERENÓW
	administracja (is)
	usługi publiczne(is)
	edukacja - szkoły podstawowe, gimnazja, szkoły ponadgimnazjalne (is)
	oświata - przedszkola (is)
	kultura (is)

	szpitala (is) szpitala - usługi zdrowia - opieki(is)
	kult religijny (is)
	wody powierzchniowe (is)
	plac publiczne (pl)
	OBIEKTY WPISANE DO REJESTRU ZABYTKÓW NIERUCHOMYCH
	STANOWISKA ARCHEOLOGICZNE
	OBIEKTY FORTYFIKACJI WPISANE DO REJESTRU ZABYTKÓW NIERUCHOMYCH
	OBIEKTY ZABYTKOWE WSKAZANE DO OCHRONY ZAPISAMI PLANÓW
	OBIEKTY FORTYFIKACJI WSKAZANE DO OCHRONY ZAPISAMI PLANÓW
	STREFA "A" - OCHRONY OBIEKTU WPISANEGO DO REJESTRU ZABYTKÓW
	STREFA "U" - OCHRONY HISTORYCZNYCH UKŁADÓW URBANISTYCZNYCH
	STREFA "M" OCHRONY ZABYTKOWYCH UKŁADÓW KOLONII ROBOTNICZYCH
	STREFA "P" - OCHRONY ZABYTKÓW PRZEMYSŁOWYCH
	STREFA "Z" - OCHRONY ZABYTKOWYCH UKŁADÓW ZIELENI

	STREFA "R" - OCHRONY REPREZENTACYJNYCH WNĘTRZ URBANISTYCZNYCH
	STREFA "E" - OCHRONY EKSPOZYCJI
	STREFA "D" - OCHRONY DOMINANT
	ISTNIEJĄCE UŻYTKI EKOLOGICZNE (OP1.1, OP1.2)
	OBSZARY PRZESTRZENI CHRONIONEJ PROPONOWANE DO OBJĘCIA OCHRONĄ PRAWEM MIEJSCOWYM - PLANTY BYTOMSKIE, WZGÓRZE HUGONA, PARK IM. MIESZKAŃCÓW HEILOO
	OBIEKTY CENNE PRZYRODNICZO
	ZESPÓŁ PRZYRODNICZO-KRAJOBRAZOWY "DOLINA LIPINKI"
	UDOKUMENTOWANE ZŁOŻA WĘGLA KAMIENNEGO
	UDOKUMENTOWANE ZŁOŻA SUROWCÓW ILASTYCH CERAMIKI BUDOWLANEJ
	OBSZARY PŁYTKIEJ EKSPLOATACJI WĘGLA KAMIENNEGO (OPE)
	OBSZAR PRZESTRZENI CHRONIONYCH (OPC)

ZMIANA STUDIUM OPRACOWANA PRZEZ mgr inż. arch. Anna Kłoszewska-Wanik

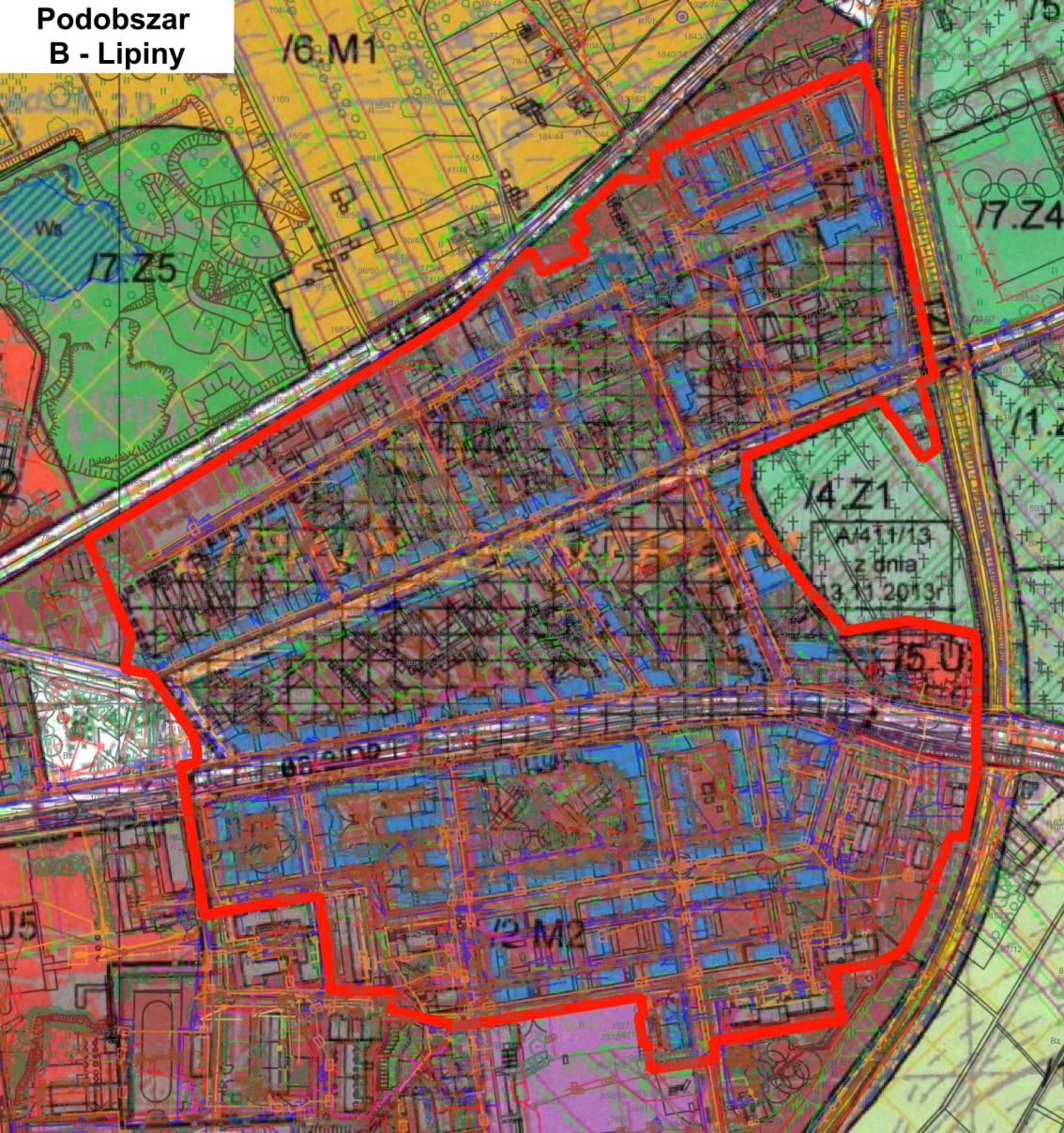



 granica podobszarów rewitalizacji

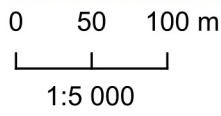
0 50 100 m  
1:5 000



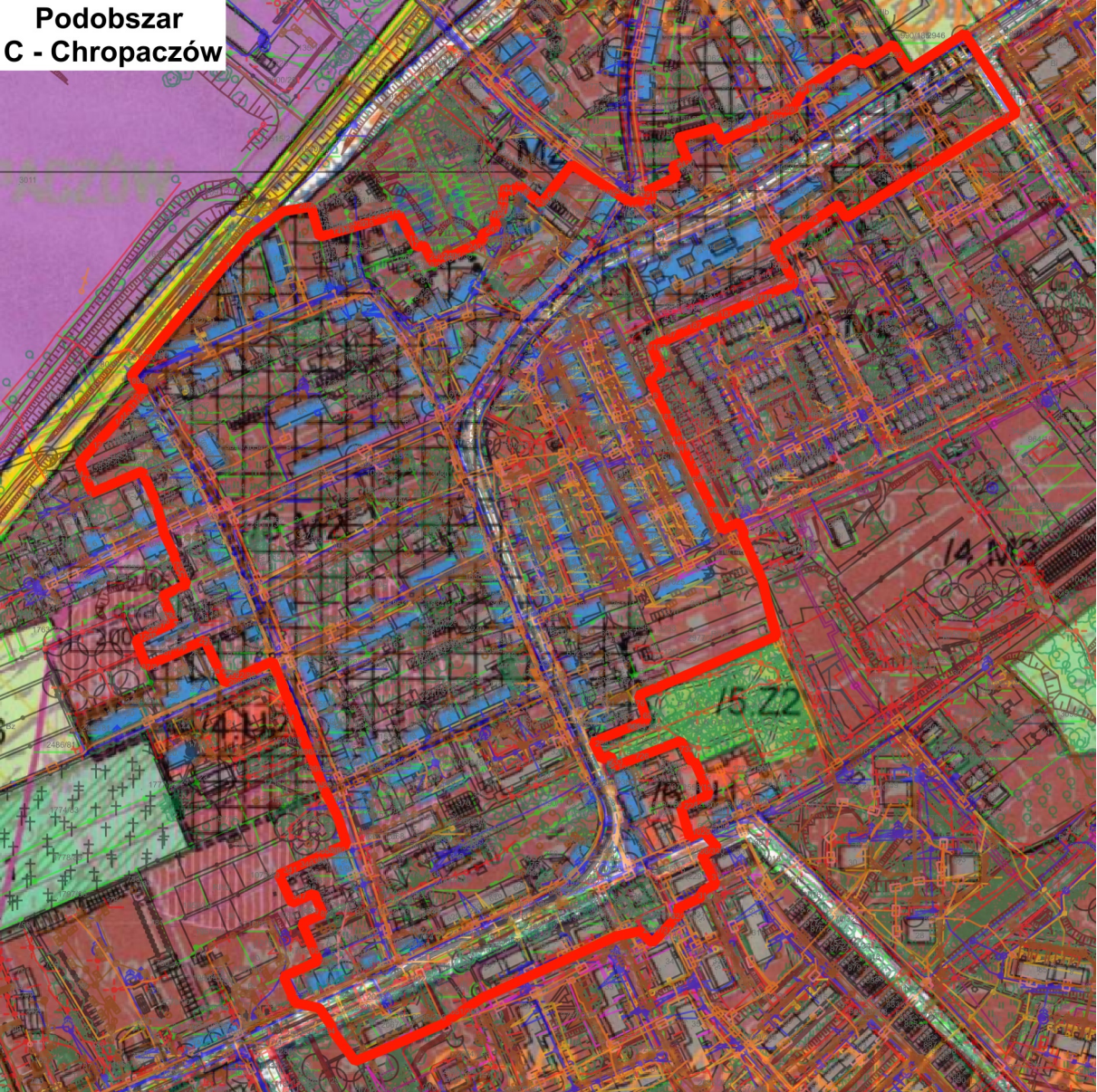
# Podobszar B - Lipiny



 granica podobszarów rewitalizacji




# Podobszar C - Chropaczów



 granica podobszarów rewitalizacji

0 50 100 m



1:5 000