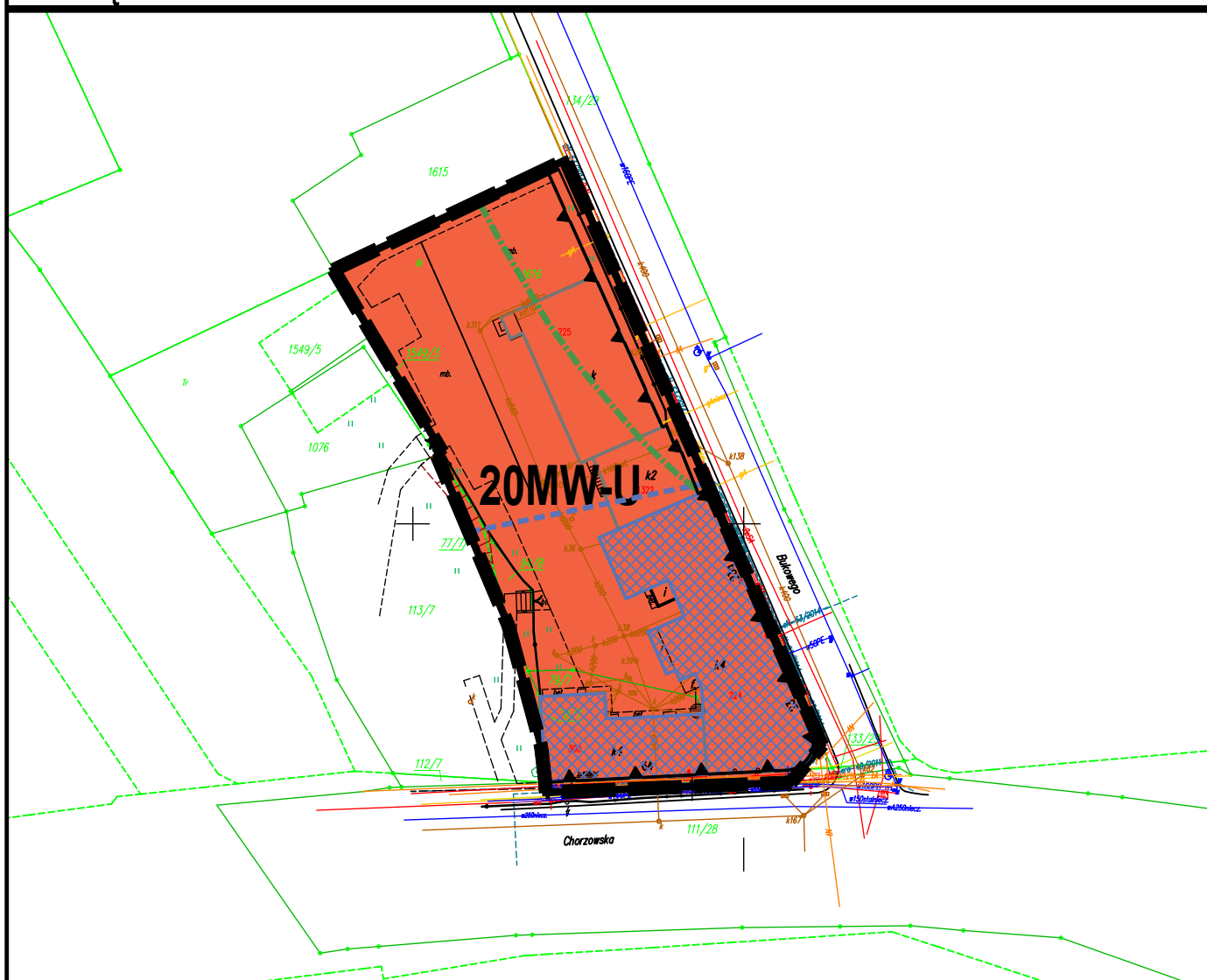


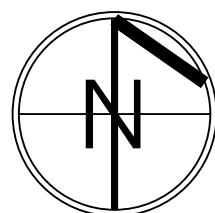
ZMIANA MIEJSCOWEGO PLANU ZAGOSPODAROWANIA PRZESTRZENNEGO NA TERENIE MIASTA ŚWIĘTOCHŁOWICE W REJONIE ULIC CHORZOWSKIEJ, BARLICKIEGO I ŚWIDRA PRZYJĘTEGO UCHWAŁĄ NR V/36/15 RADY MIEJSKIEJ W ŚWIĘTOCHŁOWICACH Z DNIA 28.10.2015 R.

ZAŁĄCZNIK NR 1 DO UCHWAŁY NR / /23 RADY MIEJSKIEJ W ŚWIĘTOCHŁOWICACH Z DNIA 2023 r.

SKALA 1:1000



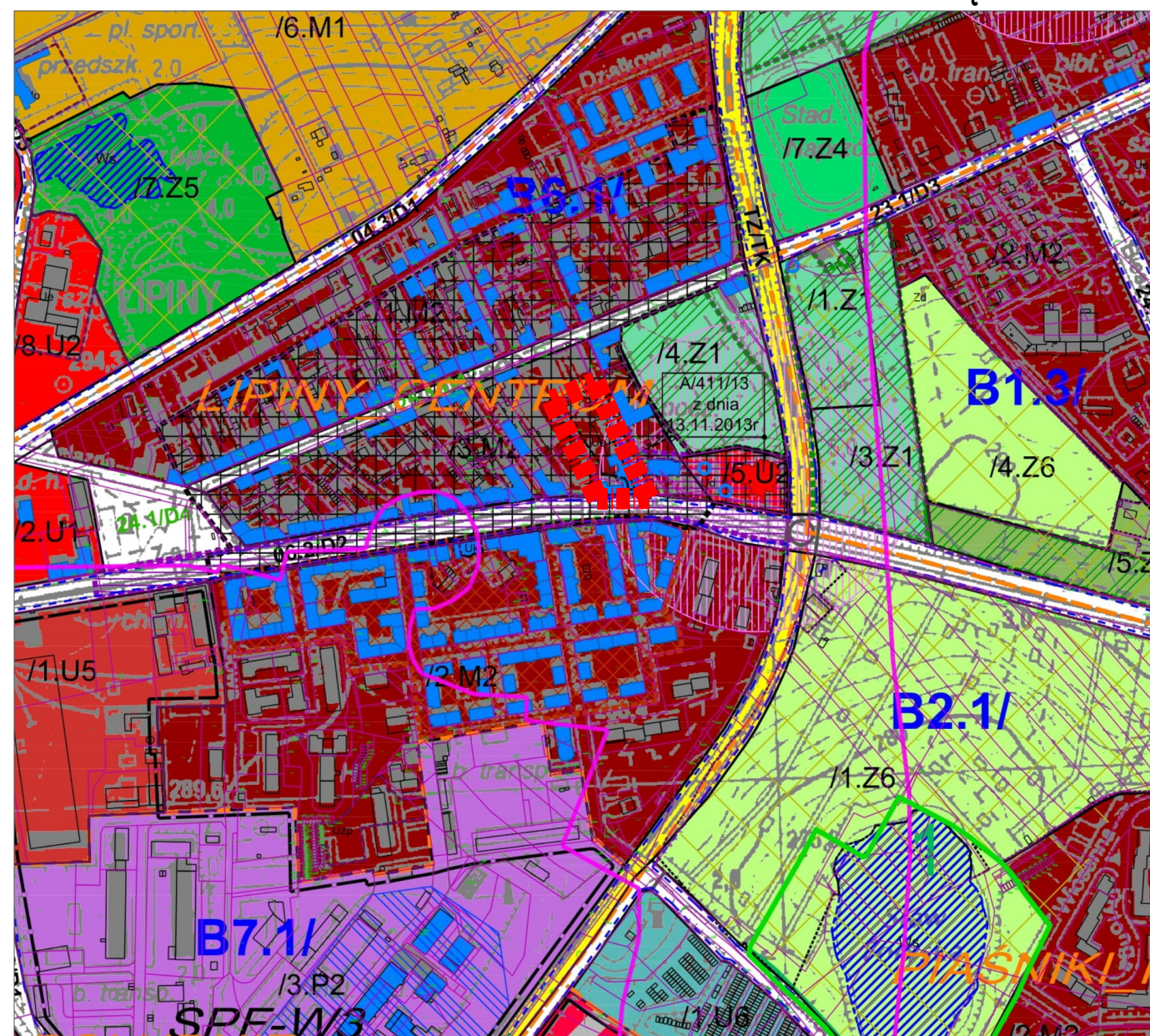
0 25 50 75



UKŁAD WSPÓŁRZĘDNYCH 2000

MAPA CYFROWA POZYSKANA Z PAŃSTWOWEGO ZASOBU GEODEZJI I KARTOGRAFII URZĘDU MIEJSKIEGO W ŚWIĘTOCHŁOWICACH

WYRYS ZE ZMIANY STUDIUM UWARUNKOWAŃ I KIERUNKÓW ZAGOSPODAROWANIA PRZESTRZENNEGO MIASTA ŚWIĘTOCHŁOWICE



M2 - TERENY ZABUDOWY MIESZKANIOWEJ WIELORODZINNEJ

OZNACZENIA

	GRANICA OPRACOWANIA
	LINIE ROZGRANICZAJĄCE TERENY O RÓŻNYM PRZEZNACZENIU LUB RÓŻNYCH ZASADACH ZAGOSPODAROWANIA
MW-U	SYMBOL TERENU
	NIEPRZEKRACZALNA LINIA ZABUDOWY
MW-U	TEREN ZABUDOWY MIESZKANIOWEJ WIELORODZINNEJ LUB TEREN USŁUG
	GRANICA STREF OCHRONY KONSERWATORSKIEJ ZABUDOWY TWORZĄCEJ PIERZEJE
	BUDYNKI CHRONIONE NA MOCY USTALEŃ MIEJSCOWEGO PLANU ZAGOSPODAROWANIA PRZESTRZENNEGO
	ZASIĘG 50M OD GRANICY CMENTARZA