ZACHODNIEJ CZE

OZNACZENIA

	GRANICA OPRACOWANIA
	LINIE ROZGRANICZAJĄCE TERENY O RÓŻNYM PRZEZNACZENIU LUB RÓŻNYCH ZASADACH ZAGOSPODAROWANIA
1MW	SYMBOL TERENU
	OBOWIĄZUJĄCA LINIA ZABUDOWY
	NIEPRZEKRACZALNA LINIA ZABUDOWY
	ZESPÓŁ PRZYRODNICZO - KRAJOBRAZOWY "DOLINA LIPINKI"
▨	OBIEKTY WPISANE DO REJESTRU ZABYTKÓW
▨	BUDYNKI OBJĘTE OCHRONĄ KONSERWATORSKĄ
	GRANICA ZŁOŻA WĘGLA KAMIENNEGO "CENTRUM - SZOMBIERKI" ID 329
	TERENY PŁYTKIEJ EKSPLOATACJI
○	LOKALIZACJA ZLIKWIDOWANYCH SZYBÓW POKOPALNIANYCH
MN	TERENY ZABUDOWY MIESZKANIOWEJ JEDNORODZINNEJ
MW	TERENY ZABUDOWY MIESZKANIOWEJ WIELORODZINNEJ
MW/U	TERENY ZABUDOWY MIESZKANIOWEJ WIELORODZINNEJ LUB USŁUG
U	TERENY ZABUDOWY USŁUGOWEJ
U-PS	TERENY USŁUG LUB SKŁADÓW I MAGAZYNÓW
U-ZP	TERENY USŁUG LUB ZIELENI URZĄDZONEJ
Z	TERENY ZIELENI
ZD	TERENY OGRÓDKÓW DZIAŁKOWYCH
Ws	TERENY WÓD POWIERZCHNIOWYCH
ZP	TERENY ZIELENI URZĄDZONEJ
IK	TERENY INFRASTRUKTURY TECHNICZNEJ - KANALIZACJA
KW	DROGI WEWNĘTRZNE
	SIEĆ GAZOWA - WYSOKOPRĘŻNA
	SIEĆ ENERGETYCZNA WN - 110kV
	STREFA TECHNICZNA OD SIECI GAZOWEJ WYSOKOPRĘŻNEJ I WN
	CIEKI WODNE

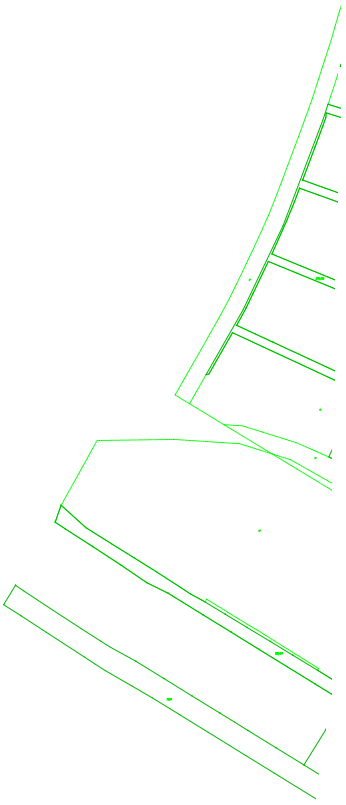

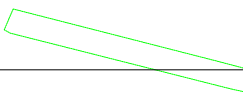

ZMIANA MIEJSCOWEGO PLANU ZAGOSPODAROWANIA PRZESTRZENNEGO DLA OBSZARU POŁOŻONEGO W PÓŁNOCNO-
ĘŚCI MIASTA ŚWIĘTOCHŁOWICE OGRANICZONEGO GRANICĄ ADMINISTRACYJNĄ MIASTA, ULICĄ CHORZOWSKĄ ORAZ PROJEKTOWANĄ DROGĄ PÓŁNOC - POŁUDNIE

ZAŁACZNIK NR 1 DO UCHWAŁY NR .... RADY MIEJSKIEJ W ŚWIĘTOCHŁOWICACH Z DNIA.............

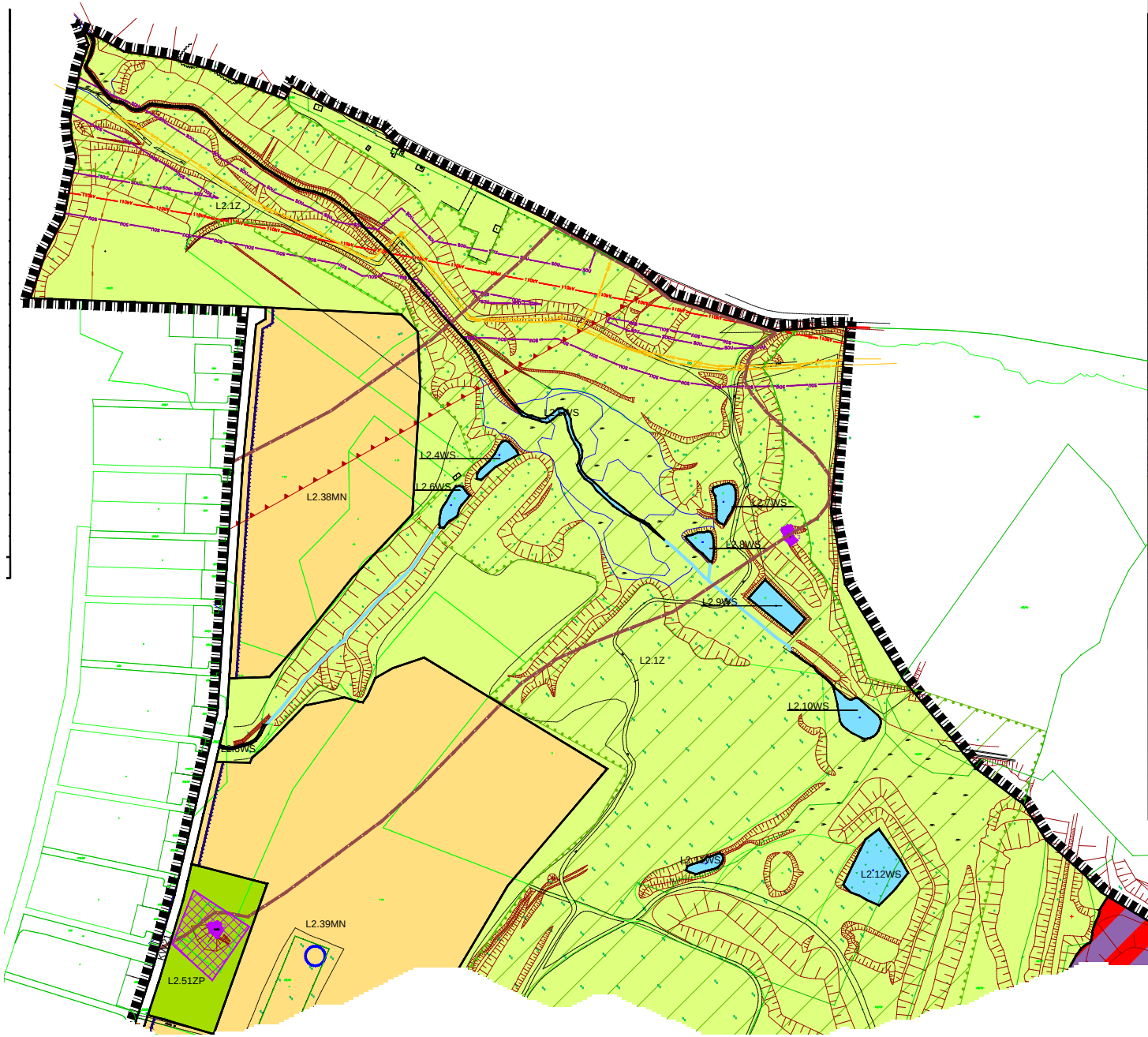

WYRYS ZE ZMIANY STUDIUM UWARUNKOWAŃ I KIERUNKÓW ZAGOSPODAROWANIA PRZESTRZENNEGO MIASTA ŚWIĘTOCHŁOWICE

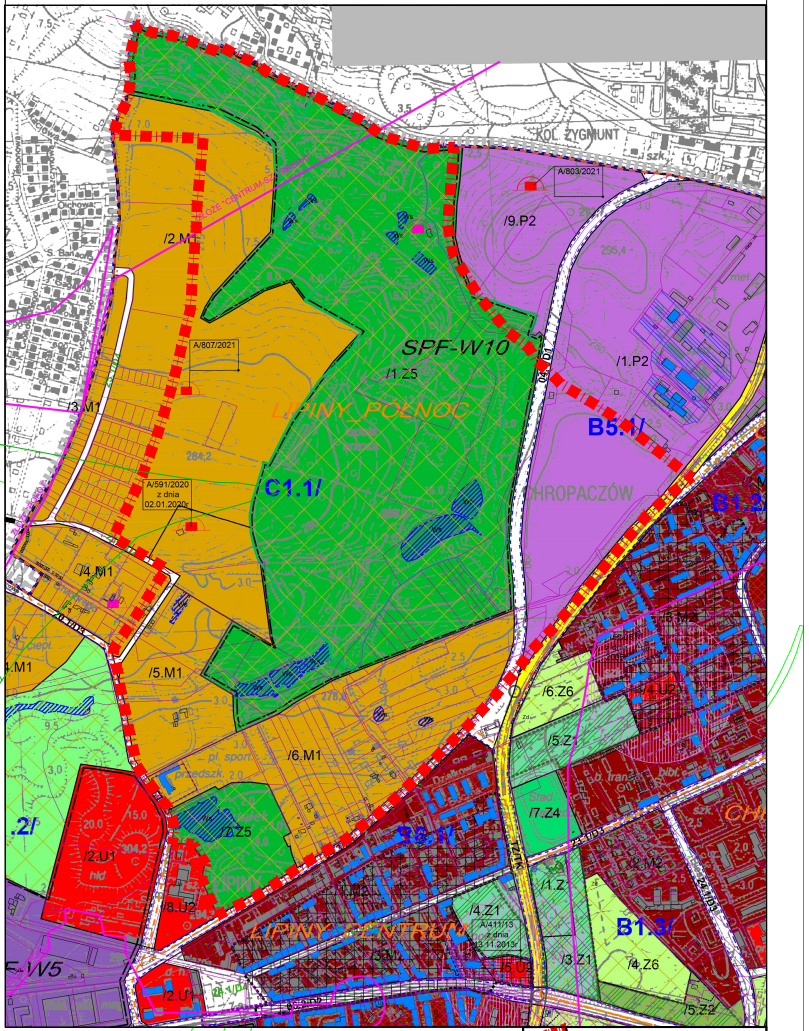

🟥	GRANICA OPRACOWANIA
D1, D2, D3, D4	DROGI
M1	TERENY ZABUDOWY MIESZKANIOWEJ JEDNORODZINNEJ I NISKIEJ INTENSYWNOŚCI
P1	TERENY ZABUDOWY PRZEMYSŁOWEJ
P2	TERENY ZABUDOWY PRODUKCYJNEJ
U1	TERENY ZABUDOWY USŁUG KOMERCYJNYCH
Z3	ZIELEŃ POZOSTAŁA
Z5	TERENY REKREACJI
L1	LASY
Uo	OŚWIATA - PRZEDSZKOLA
Ue	EDUKACJA, SZKOŁY PODSTAWOWE, GIMNAZJA, SZKOŁY PONADGIMNAZJALNE
Ws	WODY POWIERZCHNIOWE

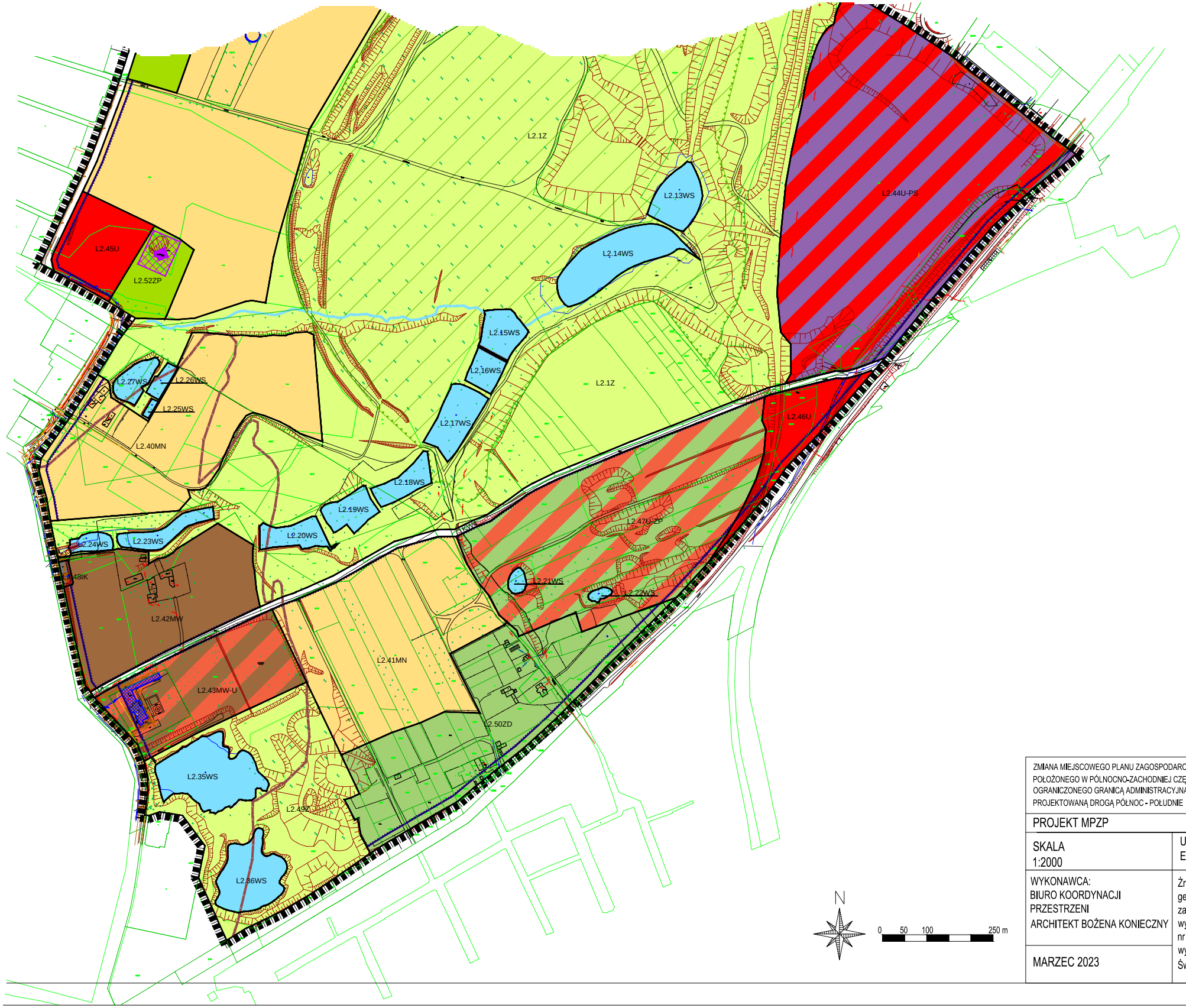

ZMIANA MIEJSCOWEGO PLANU ZAGOSPODAROWANIA PRZESTRZENNEGO DLA OBSZARU POŁOŻONEGO W PÓLNOCNO-ZACHODNIEJ CZĘSCI MIASTA ŚWIĘTOCHŁOWICE OGRANICZONEGO GRANICĄ ADMINISTRACYJNĄ MIASTA, ULICĄ CHORZOWSKĄ ORAZ PROJEKTOWANĄ DROGĄ PÓŁNOC - POŁUDNIE

PROJEKT MPZP

SKALA
1:2000

UKŁAD WSPÓŁRZĘDNYCH:
ETRS89 / Poland CS2000 zone 6

WYKONAWCA:
BIURO KOORDYNACJI
PRZESTRZENI
ARCHITEKT BOŻENA KONIECZNY

MARZEC 2023

Źródło pochodzenia użytego materiału geodezyjnego i kartograficznego mapa zasadnicza w postaci wektorowej (data wykonania kopii: 26.07.2022 r., licencja nr GK.6642.557.2022_2476_P wydana przez Prezydenta Miasta Świętochłowice)