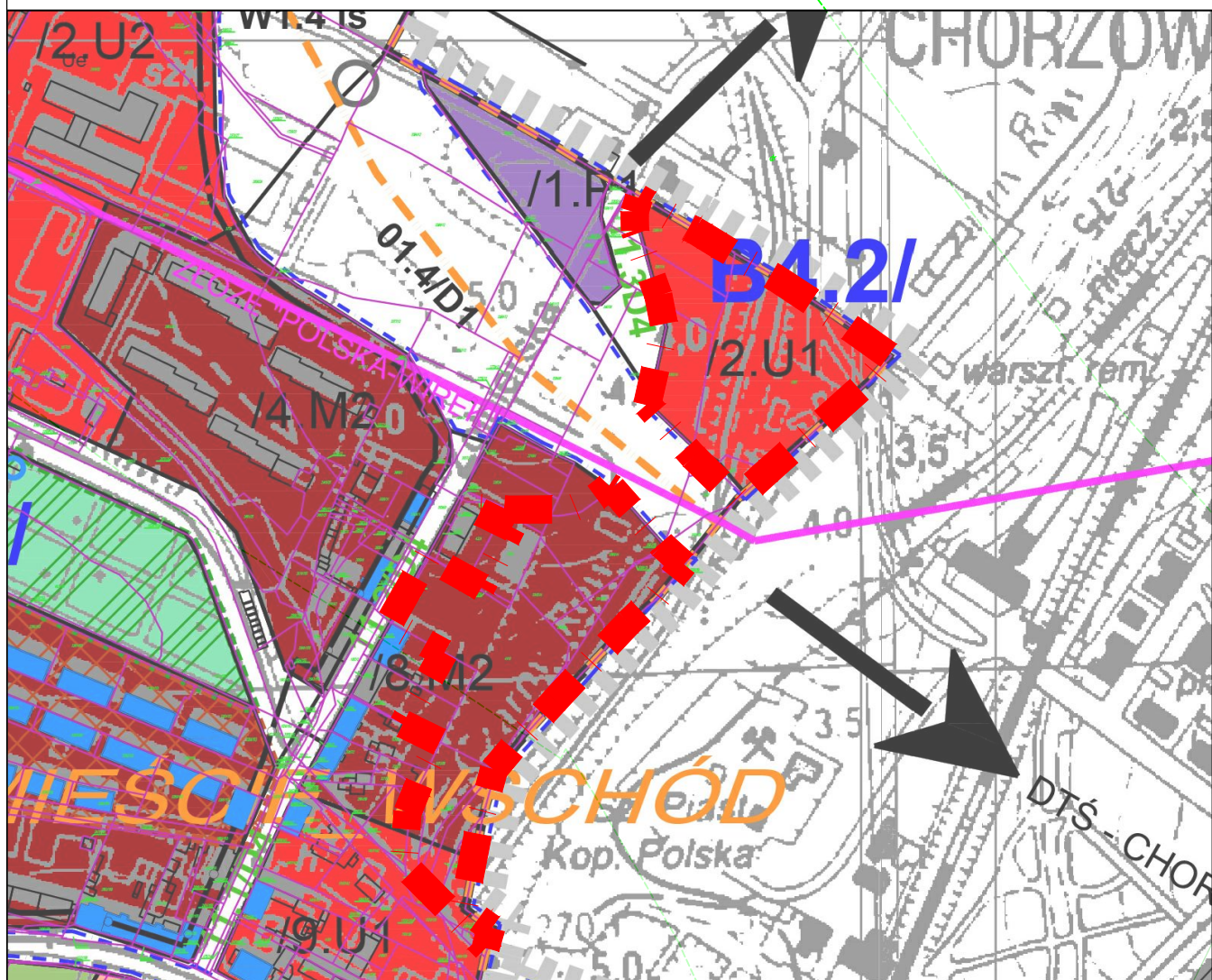


ZMIANA MIEJSCOWEGO PLANU ZAGOSPODAROWANIA PRZESTRZENNEGO DLA OBSZARU W REJONIE ULIC:
DROGOWA TRASA ŚREDNICOWA, BYTOMSKIEJ ORAZ TORÓW
KOLEJOWYCH I GRANICY ADMINISTRACYJNEJ MIASTA

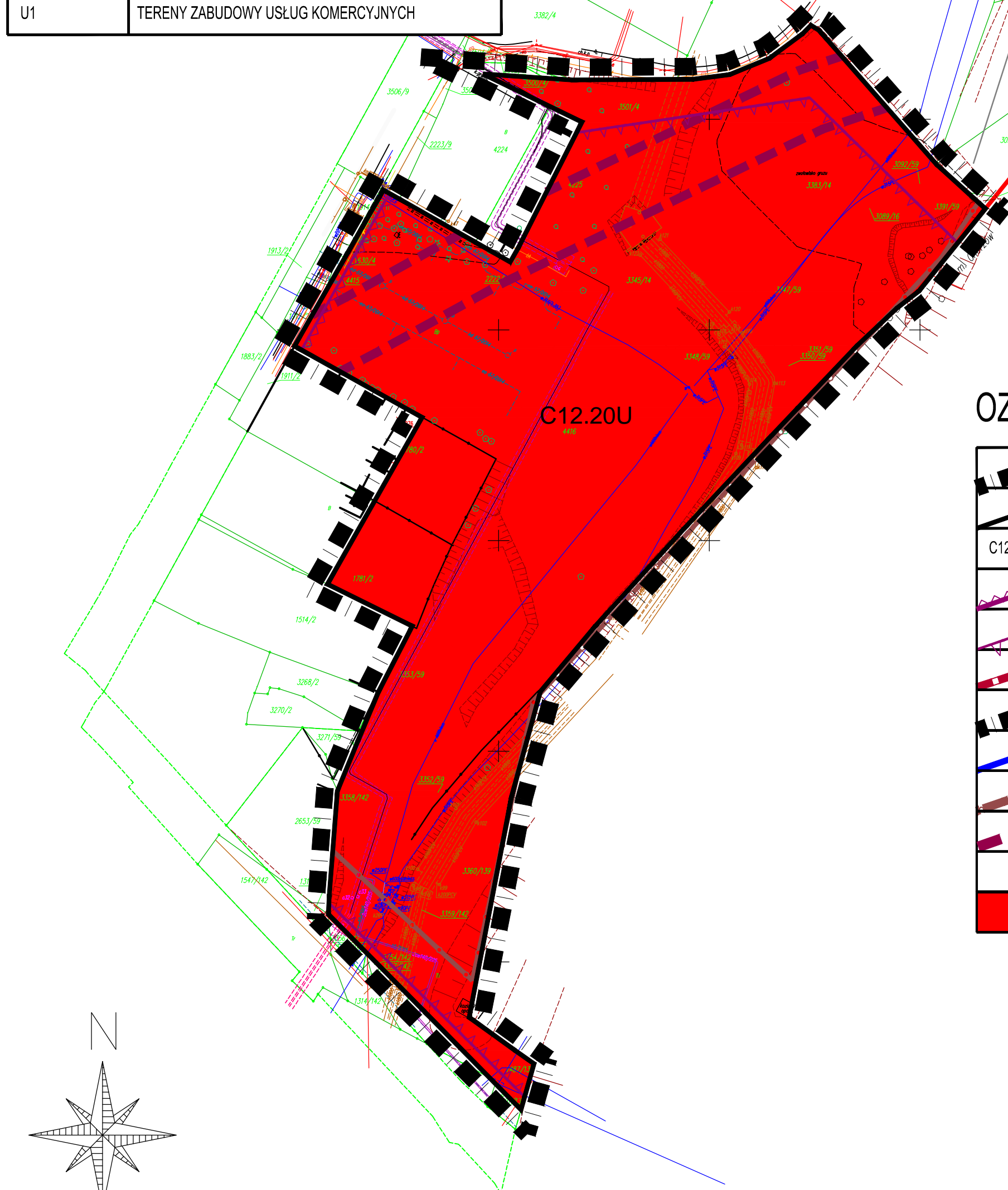
ZAŁĄCZNIK NR 1a DO UCHWAŁY NR RADY MIEJSKIEJ W ŚWIĘTOCHŁOWICACH Z DNIA.....

WYRYS ZE ZMIANY STUDIUM UWARUNKOWAŃ I KIERUNKÓW
ZAGOSPODAROWANIA PRZESTRZENNEGO MIASTA ŚWIĘTOCHŁOWICE



LEGENDA ZE STUDIUM:

	GRANICA OPRACOWANIA
M2	TERENY ZABUDOWY MIESZKANIOWEJ WIELORODZINNEJ
U1	TERENY ZABUDOWY USŁUG KOMERCYJNYCH



OZNACZENIA

	GRANICA OPRACOWANIA
	LINIE ROZGRANICZAJĄCE TERENY O RÓŻNYM PRZEZNACZENIU LUB RÓŻNYCH ZASADACH ZAGOSPODAROWANIA
C12.20U	SYMBOL TERENU
	OBOWIĄZUJĄCA LINIA ZABUDOWY
	NIEPRZEKRACZALNA LINIA ZABUDOWY
	ZŁOŻE WĘGLA KAMIENNEGO "POLSKA-WIREK" W GRANICACH TERENU O SYMBOLU C12.20U
	ZŁOŻE WĘGLA KAMIENNEGO "BARBARA-CHORZÓW" - ZASIĘG WYSTĘPOWANIA W GRANICACH CAŁEGO OBSZARU OBJĘTEGO PLANEM
	TEREN GÓRNICZY "KOCHŁOWICE-ŚWIĘTOCHŁOWICE-CHORZÓW" W GRANICACH TERENU O SYMBOLU C12.20U
	TERENY PŁYTKIEJ EKSPLOATACJI
	USKOK MORFOLOGICZNO-TEKTONICZNY
	LOKALIZACJA SZYBÓW POKOPALNIANYCH
U	TERENY ZABUDOWY USŁUGOWEJ

ZMIANA MIEJSCOWEGO PLANU ZAGOSPODAROWANIA PRZESTRZENNEGO DLA OBSZARU W REJONIE ULIC: DROGOWA TRASA ŚREDNICOWA, BYTOMSKIEJ ORAZ TORÓW KOLEJOWYCH I GRANICY ADMINISTRACYJNEJ MIASTA - ZAŁĄCZNIK NR 1a

PROJEKT MPZP


SKALA
1:1000

UKŁAD WSPÓLRZĘDNYCH:
ETRS89 / Poland CS2000 zone 6

WYKONAWCA:
BIURO KOORDYNACJI
PRZESTRZENI
ARCHITEKT BOŻENA KONIECZNY

Źródło pochodzenia użytego materiału geodezyjnego i kartograficznego mapa zasadnicza w postaci wektorowej (data wykonania kopii: 26.07.2022 r., licencja nr GK.6642.557.2022_2476_P wydana przez Prezydenta Miasta Świętochłowice)

STYCZEŃ 2023



0 50 100 200 m