

**INFORMACJA O STANIE MIENIA GMINY ŚWIĘTOCHŁOWICE
WEDŁUG STANU NA DZIEŃ 31 GRUDNIA 2018 R.**

Przedkładana informacja o stanie mienia Gminy Świętochłowice została opracowana na podstawie art. 267 ust. 1 pkt 3 ustawy z dnia 27 sierpnia 2009 r. o finansach publicznych (Dz. U. z 2017 r. poz. 2077, z późn. zm.).

1. Dane dotyczące przysługujących Gminie Świętochłowice praw własności według stanu na dzień 31.12.2018 r. wraz ze zmianami w stosunku do dnia 31.12.2017 r.

Na dzień 31 grudnia 2017 r. powierzchnia gruntów stanowiących własność Gminy Świętochłowice oraz gruntów będących w użytkowaniu wieczystym Gminy Świętochłowice wynosiła 764 ha, co stanowiło - 57% powierzchni Miasta. Na dzień 31 grudnia 2017 r. powierzchnia gruntów stanowiących własność Gminy Świętochłowice wynosiła 745 ha. Na dzień 31 grudnia 2018 r. powierzchnia gruntów stanowiących własność Gminy Świętochłowice oraz gruntów będących w użytkowaniu wieczystym Gminy Świętochłowice wynosiła 776 ha, co stanowiło – 58 % powierzchni Miasta. Na dzień 31 grudnia 2018 r. powierzchnia gruntów stanowiących własność Gminy Świętochłowice wynosiła 756 ha.

Informacje w powyższym zakresie przedstawia tabela nr 1.

Tabela nr 1

GRUPA REJESTROWA Rozporządzenie Ministra Rozwoju Regionalnego i Budownictwa z dnia 29 marca 2001 r. w sprawie ewidencji gruntów i budynków	STAN NA DZIEŃ 31.12.2017 r.	STAN NA DZIEŃ 31.12.2018 r.	RÓŻNICA
	[ha]	[ha]	[ha]
4.1. Grunty wchodzące w skład gminnego zasobu nieruchomości	465	464	- 1
4.2. Grunty gminy przekazane w trwały zarząd gminnym jednostkom organizacyjnym	65	66	+ 1
4.3. Pozostałe grunty nie wymienione w grupach 4.1. i 4.2.	80	81	+ 1

4	Grunty, które są własnością gminy, z wyłączeniem gruntów oddanych w użytkowanie wieczyste (razem 4.1.+4.2.+4.3.)	610	611	+1
5.1.	Grunty gminy przekazane w użytkowanie wieczyste osobom fizycznym	62	63	+ 1
5.2.	Grunty gminy przekazane w użytkowanie wieczyste gminnym osobom prawnym	1	0	- 1
5.3	Grunty gminy przekazane w użytkowanie wieczyste spółdzielniom mieszkaniowym	33	33	0
5.4.	Grunty gminy przekazane w użytkowanie wieczyste innym osobom, niż wymienionym w grupach 5.1., 5.2. i 5.3.	58	69	+ 11
5	Grunty gminy przekazane w użytkowanie wieczyste (razem 5.1.+5.2.+5.3.+5.4.)	154	165	+ 11
Razem		764	776	+12
% powierzchni miasta		57	58	+1

2. Dane dotyczące innych niż własność praw majątkowych.

W roku 2018 nastąpiły zmiany w zakresie przysługującego Gminie Świętochłowice prawa użytkowania wieczystego nieruchomości będących własnością Skarbu Państwa poprzez zmniejszenie stanu posiadania w skutek:

a) zmniejszenia udziału w nieruchomości w związku ze sprzedażą lokalu mieszkalnego nr 2 przy ul. Katowickiej nr 30D – sprzedaż udziału 29/1000 (pkt 2 wykazu),

zwiększenie stanu posiadania w skutek:

a) nabycia działki o nr ew. 3909 o pow. 11 m², położonej przy ul. Wojska Polskiego nr 83 (pkt 4 wykazu),

b) nabycia działek o nr ew. 3217 i 3219 o łącznej pow. 9 m², położonych przy ul. Łagiewnickiej nr 34 (pkt 24 wykazu),

c) nabycia działek o nr ew. 756/159 i 1047/159 o łącznej pow. 1008 m², położonych przy ul. Górnej nr 7 (pkt 25 wykazu),

BV

d) nabycia działki o nr ew. 1587 o pow. 248 m², położonej w rejonie ul. Kolejowej (pkt 26 wykazu),

e) nabycia działki o nr ew. 181 o pow. 84m², położonej przy ul. Przemysłowej (pkt 27 wykazu).

Stan na 31.12.2018 r. w powyższym zakresie przedstawia tabela nr 2.

Tabela nr 2

forma prawna	Położenie, numery działek i powierzchnia	Data i numer księgi wieczystej
użytkowanie wieczyste Gminy Świętochłowice	<u>Świętochłowice</u>	
własność Skarbu Państwa	<u>1. ul. Wojska Polskiego, Krauzego 1 – park „Zgoda”</u> działki o nr ew. 548/34, 550/37, 551/37, 552/37, 554/49, 3904, 3906 i 3916 o łącznej pow. 17019 m ² , działki o nr ew. 3903 i 3915 o łącznej pow. 525 m ² , działka o nr ew. 3905 o pow. 141 m ²	dnia 10.11.2005 r. KA1C/00013356/8 dnia 30.08.1996 r. KA1C/00013370/2 dnia 30.09.1996 r. KA1C/00012776/1
	<u>2.ul. Dworcowa i Katowicka przy nr 24A, 30D,30E-30F, stacja trafo</u> działki o nr ew. 2808/150, 3197/150 i 3198/150 o łącznej pow. 1796 m ² , działka o nr ew. 3196/150 o pow. 1836 m ² (udział 463/1000 – t.j. pow. 850 m ²)	dnia 11.08.1999 r. KA1C/00014333/8 dnia 17.05.2002 r. KA1C/00020903/0
	<u>3. ul. Wojska Polskiego 48, 50, 52, droga do składowiska odpadów komunalnych, ul.Krauzego przy nr 1,2,4,6 i parku „Zgoda”</u> działki o nr ew. 580/46, 586/46, 616/34, 617/34, 620/34, 628/46 o łącznej pow. 14186 m ² , działka o nr ew. 621/37 o pow. 262 m ² ,	dnia 28.09.1999 r. KA1C/00017127/2 dnia 28.09.1999 r. KA1C/00015830/9
	<u>4. ul. Wojska Polskiego nr 83</u> działka o nr ew. 3909 o pow. 11 m ² , działka o nr ew. 3910 o pow.1112 m ²	dnia 19.03.2018 r. KA1C/00050558/5 dnia 30.11.1999 r.

BZ

(udział 967/1000 – t.j. pow. 1075 m ²)	KA1C/00015239/6
<u>5. ul. Lotnicza - hałda odpadów pohutniczych</u>	
działka 693/159 o pow. 25750 m ²	dnia 31.12.2001 r. KA1C/00010359/8
<u>6. ul. Sądowa nr 8</u>	
działki o nr ew. 747/6 o pow. 1408 m ² ,	dnia 22.06.2001 r. KA1C/00019626/4
działki o nr ew. 1018/6 i 1019/6 o łącznej pow. 4809 m ²	dnia 07.10.2013 r. KA1C/00046720/1
<u>7. ul. Śląska i na płd.-wsch. obrzeżu osiedla „Podgórze”</u>	
działka o nr ew.1553/263 o pow. 39775 m ²	dnia 21.09.2001 r. KA1C/00020024/4
<u>8. ul. Wojska Polskiego nr 53</u>	
działka o nr ew. 719/81 o pow. 243 m ²	dnia 10.09.2001 r. KA1C/00019957/3
<u>9. ul. Wojska Polskiego nr 16 (torowisko tramwajowe)</u>	
działka o nr ew. 1585/273 o pow. 75 m ²	dnia 30.03.2001 r. KA1C/00019241/1
<u>10.nieruchomości położone w Lipinach</u>	
działka o nr ew. 1130 o pow. 968 m ² ,	dnia 25.09.2001 r. KA1C/00016811/7,
działka o nr ew. 129/38 o pow. 6282 m ² (udział 778/1000 - pow. 4887 m ²),	KA1C/00017936/6
działka o nr ew. 333/26 o pow. 933 m ² ,	KA1C/00016812/4,
działki o nr ew. 126/39, 128/40, 319/17, 327/31, 329/29, 331/17, 348/38, 1509, 1511, 1512/1, 1512/2 i 1513 o łącznej pow. 15613 m ² ,	dnia 19.02.2002 r. KA1C/00018686/5
działka o nr ew. 1510 o pow. 467 m ² ,	dnia 29.10.2013 r. KA1C/00046713/9
działka o nr ew. 159/44 o pow. 32 m ² ,	dnia 28.06.2005 r. KA1C/00013273/2,
działka o nr ew. 889/55 o pow. 821 m ² ,	dnia 14.07.2005 r. KA1C/00023627/2

R

<p>działki o nr ew. 1521/1, 1521/2, 1521/3, 1521/4, 1521/5 o łącznej pow. 7194 m²,</p>	<p>dnia 25.03.2009 r. KA1C/00000007/3</p>
<p>działki o nr ew. 157/45 i 158/45 o łącznej pow. 58 m², działka o nr ew. 162/49 o pow. 58 m², działka o nr ew. 48/11 o pow. 133 m²</p>	<p>dnia 28.06.2005 r. KA1C/00013271/8, KA1C/00011572/4 KA1C/00018118/3</p>
<p><u>11. ul. Ceramiczna nr 2</u></p> <p>działki o nr ew. 568/116 i 569/116 o łącznej pow. 2919 m²</p>	<p>dnia 27.06.2002 r. KA1C/00020968/3</p>
<p><u>12. nieruchomość położona przy DTŚ w rejonie wiaduktu bocznicy Huty "Florian"</u></p> <p>działki o nr ew. 4212 i 4213 o łącznej pow. 9150 m²</p>	<p>dnia 13.08.2004 r. KA1C/00022699/0</p>
<p><u>13. składowisko odpadów komunalnych</u></p> <p>działki o nr ew. 4220, 4221, 4176, 899/16, 1222/55, 1223/55, 1224/55, 1225/55, 1226/55 i 1227/55 o łącznej pow. 13883 m²</p>	<p>dnia 30.08.2004 r. KA1C/00022685/9</p>
<p><u>14. ul. Śląska 7B,75, Wierzbowa 6, Wojska Polskiego 19-21-23, 21A-23A,25-27-29, 33,35,35A, 37, Hajduki 16, Nowa</u></p> <p>działka o nr ew. 1750/14 o pow. 1980 m²,</p> <p>działki o nr ew. 1695/263, 1697/263 i 4290 o łącznej pow. 5149 m²,</p> <p>działka o nr ew. 1726/263 o pow. 2414 m²</p>	<p>dnia 20.06.2005 r. KA1C/00023641/6, dnia 21.06.2005 r. KA1C/00023642/3 dnia 20.06.2005 r. KA1C/00021912/3</p>
<p><u>15. ul. Śląska 30,32,34,36,38,40, ul. Żelazna, ul. Wojska Polskiego 6,8,10,12,14</u></p> <p>działka o nr ew. 730/118 o pow. 682 m²,</p> <p>działki o nr ew. 1741/20, 1746/20 i 1748/20 o łącznej pow. 1381 m²</p>	<p>dnia 20.07.2005 KA1C/00023728/0 dnia 21.07.2005 r. KA1C/00023727/3</p>

BV ✓

<p><u>16. ul. Nowa – przy skrzyżowaniu z ul. Wojska Polskiego</u></p>	<p>działka o nr ew. 3895 o pow. 80 m²</p>	<p>dnia 26.10.2005 r. KA1C/00024029/7</p>
<p><u>17. ul. Imieli</u></p>	<p>działki o nr ew. 803/42 i 805/42 o łącznej pow. 3989 m²</p>	<p>dnia 10.05.2006 r. KA1C/00024532/6</p>
<p><u>18. ul. Sądowa przy nr 5 i 7</u></p>	<p>działka o nr ew. 748/6 o pow. 1294 m²</p>	<p>dnia 06.02.2006 r. KA1C/00024261/5</p>
<p><u>19. ul. Kaliny nr 38 i 40</u></p>	<p>działka o nr ew. 104 o pow. 581 m², działka o nr ew. 105 o pow. 552 m²</p>	<p>dnia 04.04.2012 r. KA1C/00001288/3, KA1C/00001287/6</p>
<p><u>20. ul. Śląska – w rozwidleniu drogi przy d. Kolei piaskowej i Ks. Tunkla (m. Ruda Śląska)</u></p>	<p>działka o nr ew. 4063 o pow. 1166 m², działki o nr ew. 456/131, 3789, 3790, 3791, 3797 i 3798 o łącznej pow. 4581 m²</p>	<p>dnia 16.04.2013 r. KA1C/00046200/0 dnia 16.04.2013 r. KA1C/00020721/0</p>
<p><u>21. na płn.-zach. obrzeżu Składowiska odpadów komunalnych i przy DTŚ</u></p>	<p>działka o nr ew. 4174 o pow. 684 m²</p>	<p>dnia 09.08.2013 r. KA1C/00022685/9</p>
<p><u>22. ul Wojska Polskiego nr 33 i 41</u></p>	<p>działka o nr ew. 3900/1 i 3900/2 o łącznej pow. 320 m² działka o nr ew. 3900/4 o pow. 191 m²</p>	<p>dnia 13.06.2013 r. KA1C/00023642/3 dnia 11.06.2013 r.</p>

BSV

<p>KA1C/00046356/8</p> <p>dnia 25.06.2014 r. KA1C/00021465/4 dnia 25.06.2014 r. KA1C/00026226/2</p> <p>dnia 06.03.2018 r. KA1C/00050582/2 dnia 06.03.2018 r. KA1C/00050583/9</p> <p>dnia 05.03.2018 r. KA1C/00016388/2</p> <p>dnia 29.01.2018 r. KA1C/00050584/6</p> <p>dnia 06.02.2018 r. KA1C/00050585/3</p>	<p><u>23.ul.Sztygarska i ul. Sztygarska nr 8</u></p> <p>działka o nr ew. 897/183 o pow. 377 m²</p> <p>działka o nr ew. 896/181 i 2909/1 o łącznej pow. 2935 m²</p> <p><u>24. ul. Łagiewnicka nr 34</u></p> <p>działka o nr ew. 3217 o pow. 4 m²,</p> <p>działka o nr ew. 3219 o pow. 5 m²</p> <p><u>25. ul. Górna nr 7</u></p> <p>działki o nr ew. 756/159 i 1047/159 o łącznej pow. 1008 m²</p> <p><u>26. w rejonie ul. Kolejowej</u></p> <p>działka o nr ew. 1587 o pow. 248 m²</p> <p><u>27. ul. Przemysłowa</u></p> <p>działka o nr ew. 181 o pow. 84 m²</p> <p><u>łącznie powierzchnia nieruchomości gruntowych wynosi 194 746 m²</u></p> <p>(w tym udział 463/1000 t.j. pow. 850 m², udział 967/1000 t.j pow.1075 m², udział 778/1000 t.j. pow. 4887 m²)</p>
--	---

BZ ✓

Tabela nr 3

ZESTAWIENIE NIERUCHOMOŚCI ODDANYCH W TRWAŁY ZARZĄD						Stan na 31 grudnia 2018 r.	
L.P.	PODMIOT	ADRES NIERUCHOMOŚCI	DZIAŁKA	POWIERZCHNIA (m ²)	ROK USTANOWIENIA TRWAŁEGO ZARZĄDU		
1.	PRZEDSZKOLE MIEJSKIE NR 1	KAROLA MIARKI 1	432/26	3794	2005		
2.	PRZEDSZKOLE MIEJSKIE NR 3	HARCERSKA 6	936/118	4877	2005		
3.	PRZEDSZKOLE MIEJSKIE NR 4	MIEŁĘCKIEGO 19	575/81 572/85	1390 531	2006		
4.	PRZEDSZKOLE MIEJSKIE NR 7	CHROBREGO 6	1400/2	4301	2006		
5.	PRZEDSZKOLE MIEJSKIE NR 8	ZUBRZYCKIEGO 10	268/47 266/49	54 4168	2005		
6.	PRZEDSZKOLE MIEJSKIE NR 9	SPORTOWA 6	3041/1	6816	2006		
7.	PRZEDSZKOLE MIEJSKIE NR 11	HAJDUKI 14	1216/14 4171	4826 26	2005		
8.	PRZEDSZKOLE MIEJSKIE NR 12	HARCERSKA 10	3973 3975 3974	1246 320 53	2007		
9.	PRZEDSZKOLE MIEJSKIE NR 13	SUDECKA 1	140/1 1722	8130 864	2012		
10.	SZKOŁA PODSTAWOWA NR 1	ZUBRZYCKIEGO 38	385/19 388/20	9864 3203	2005		
11.	SZKOŁA PODSTAWOWA NR 3	CHOPINA 1A	4099/2	7632	2015		
12.	SZKOŁA PODSTAWOWA NR 2	WYZWOLENIA 50	4164	3 602	2013		

13.	SZKOŁA PODSTAWOWA NR 4	SZKOLNA 17	2942/69 4110/2 2362/70	3409 771 578	2013
14.	SZKOŁA PODSTAWOWA NR 8	WIŚNIOWA 9	1380/12 1382/14 1372/14 1376/14 574/81 57/85	45 390 5495 2503 3403 2498	2005 2017
	GIMNAZJUM NR 5	WOJSKA POLSKIEGO 75	Włączone do Szkoły Podstawowej nr 8		
15.	SZKOŁA PODSTAWOWA SPECJALNA NR 10	ŁAGIEWNICKA 65	2065/298 2067/297 2051/298 3012 2071/294 2073/294 2063/298	815 870 10 1959 2034 1274 178	2005
16.	SZKOŁA PODSTAWOWA Z ODDZIAŁAMI INTEGRACYJNYMI NR 17	ARMII LUDOWEJ 14	2482/81 2484/81 2486/81	1709 1453 7	2005 2016
17.	SZKOŁA PODSTAWOWA NR 19	CHROBREGO 4	1467/2 1467/3	9060 7240	2010
18.	ZESPÓŁ SZKÓŁ OGÓLNOKSZTAŁCĄCYCH NR 1	LICEALNA 1	2349/32 2347/28 2371/22 2351/28 2373/27 2352/24 2354/29 2368/23	10722 653 133 1523 1081 347 115 50	2005 2014
19.	ZESPÓŁ SZKÓŁ OGÓLNOKSZTAŁCĄCYCH NR 2	SUDECKA 5	3112 3111 623/41	23 187 136 22	2013

182

20.	ZESPÓŁ SZKÓŁ I PRACY POZASZKOLNEJ	BUKOWEGO 23	94/8 79/7 78/7 1616	64 355 16 2923	2005 2014
21.	ZESPÓŁ SZKÓŁ SPECJALNYCH	SZKOLNA 13	4110/1	1659	2012
22.	MŁODZIEŻOWY DOM KULTURY	HARCERSKA 1	1115/132	7996	2005
23.	CENTRUM INTEGRACJI SPOŁECZNEJ	SĄDOWA 1	1002/13 1004/187 400/55	464 261 84	2011
24.	PORADNIA PSYCHOLOGICZNO- PEDAGOGICZNA	SĄDOWA 1	1002/13 1004/187 400/55	udział 68247/10592 udział 37655/105902	2013
25.	MIEJSKI DOM POMOCY SPOŁECZNEJ „ZŁOTA JESIEŃ”	IMIĘLI 12	980/51	3597	2011
	OŚRODEK POMOCY SPOŁECZNEJ		980/51	udział 19133/23868 3597 udział 4735/23868	
26.	OŚRODEK POMOCY SPOŁECZNEJ	KATOWICKA 35	2238/143	1 403	2015
27.	OŚRODEK POMOCY SPOŁECZNEJ	BANKOWA 2A-2B/ BYTOMSKA 8 PARTER LOKALU UŻYTKOWEGO o pow. użytkowej 477,92 m ²	766/147	860	2015

	MIEJSKI ZARZĄD OŚWIATY	BANKOWA 2A-2B/ BYTOMSKA 8 I PIETRO LOKALU UŻYTKOWEGO o pow. użytkowej 336,90m ²						
28.	ŚRODOWISKOWY DOM SAMOPOMOCY	KARPACKA 3	3122 3148	1374 61	2015			
29.	ZESPÓŁ OPIEKI NAD DZIEĆMI W WIEKU DO 3 LAT	CZAJORA 3	1009/187	441	2012			
30.	OŚRODEK SPORTU I REKREACJI „SKAŁKA”	PARK JORDANOWSKI	1124/110	8174	2002			
			1126/111	3820				
			3972	3917				
					3971	205		
					1122/100	113		
					1081/140	430		
					1085/142	256		
					1116/124	5994		
					1114/132	5817		
					1061/131	1494		
					1104/127	1252		
					1110/100	1155		
					1058/130	1045		
			1055/130	914				
			1108/67	811	2002			
			1101/129	234				
			1111/100	40000				
			852/67	18577				
			1098/177	17722				
			1107/67	11251				
			1097/67	11824				
			854/67	1040				
			865/113	5956				
			241/114	820				

B2

				1100/129 242/113 1103/127 243/115 1138/128 773/175 846/74 1045/173	5293 4050 5942 3430 3397 171 170 35	
	skwer przy skrzyżowaniu ul. Sikorskiego z 1 Maja		1130/171 1132/172 1136/129	1996 828 122	2002	
	GRANITOWA 4-6-8		4007/1 4007/4	253 2656	2010	
	WALLISA 1		397/13 399/187 401/55	68 244 437	2003	
	ŁAGIEWNICKA 80		1796/86 2132/88 2136/162 2395/90	1105 2415 51 18263	2001	
	„ORLIK” ARMII LUDOWEJ 14		2487/81	3516	2012	
	BYTOMSKA 40 KOMPLEKS BOISK SPORTOWYCH		3959/2 3959/3 3959/4 3959/5 3959/6 3959/7 3704/1	3 243 190 35 520 158 20 1 920 484	2013	

31.		BYTOMSKA 40 STADION	4037/3 4039	50 728 7 196	2013
		BYTOMSKA 40 Al. PARKOWA 15	4036/5	15 277	2013
		BYTOMSKA 40 KAPIELISKO	4036/4	40 622	2013
		BYTOMSKA 40	4033/15	4 449	2013
		BYTOMSKA 40	4033/12	2 467	2013
		BOISKO NA OS. BRZEZINA	3071/1	1 713	2014
		BOISKO CHOPINA 39	4056/1	2168	2015
		BYTOMSKA 40 AKWEN SKAŁKA	4033/2	162	2013
			4033/4	611	
			4033/8	76 312	
			4033/10	5 467	
			4033/11	622	
			4033/13	3 422	
			4033/14	1 682	
			4033/16	2 118	
3710/3	10 566	(2016 r. – podział działki 3710)			
3706	935				
3709	836				
POWIATOWY URZĄD PRACY	1439/84	2 084	2013		

BR

Tabela nr 4 - ZESTAWIENIE NIERUCHOMOŚCI ODDANYCH W UŻYTKOWANIE STAN NA DZIEŃ 31 grudnia 2018 R.

LP.	PODMIOT	ADRES NIERUCHOMOŚCI	DZIAŁKA	POW.	UDZIAŁ	KW	OPLATA ROCZNA NETTO	VAT	ROK USTANOWIENIA UŻYTKOWANIA
1	MIEJSKIE PRZEDSIĘBIORSTWO GOSPODARKI KOMUNALNEJ W ŚWIĘTOCHŁOWICACH SP. Z O.O.	SKŁADOWISKO ODPADÓW KOMUNALNYCH I PRZY KOLEI PIASKOWEJ	897/10 1215/17 1216/17 1217/17 1218/17 1219/17 1220/17 1221/17 1232/17	5538 78268 46 10039 838 360 1877 2282 2297	1/1	KA1C/00009194/3	5 483,43		1993
2	MIEJSKIE PRZEDSIĘBIORSTWO GOSPODARKI KOMUNALNEJ W ŚWIĘTOCHŁOWICACH SP. Z O.O.	CMENTARZ KOMUNALNY	340/7 1611 167/9 169/10 59/10	3375 12322 102 258 192	1/1	KA1C/00047259/5	2 858,91	657,55	2015
3	MIEJSKIE PRZEDSIĘBIORSTWO GOSPODARKI KOMUNALNEJ W ŚWIĘTOCHŁOWICACH SP. Z O.O.	BYTOMSKA 38A	4033/9	4311	1/1	KA1C/00048058/3	9 122,28	2 098,12	2015
4	CETRUM KULTURY ŚLĄSKIEJ	CHORZOWSKA 73	234/15	1276	1/1	KA1C/00002841/5	2 946,00	648,12	2005
		WOJSKA POLSKIEGO KRAUZEGO 1 - PARK "ZGODA"	548/34 550/37	532 364	1/1	KA1C/00013356/8	8 226,00	1 809,72	2005

BR

		551/37 552/37 554/49 3904 3906 3916	189 101 22 10434 1714 3663							
5	MUZEUM POWSTAŃ ŚLĄSKICH	SZPITALNA 2	4078/1	823	1/1	KAIC/00045117/4	2 969,67	682,92	2016	
		POLAKA 1,1A	2767/153	1721	1/1	KAIC/00000102/9	-	-	2014	
6	MIEJSKIE PRZEDSIĘBIORSTWO GOSPODARKI LOKALOWEJ W ŚWIĘTOCHŁWOICACH SP. Z O.O.	ZALĄCZNIK NR 1-5			1/1		201 364,52	46 313,84	2013	
7	MIEJSKIE PRZEDSIĘBIORSTWO GOSPODARKI LOKALOWEJ W ŚWIĘTOCHŁWICACH SP. Z O.O.	CHOPINA	1028/35	94	1/1	KAIC/00011113/9	348,61	80,18	2014	
			1039/33	89						
			1083/55	814						
			1085/55	475						
			1087/55	487						
			1089/35	60						
			1092/35	817						
			1094/33	77						
			1096/34	880						
			1098/36	711						
			1100/36	12						
			1102/41	314						
1103/41	129									
		921/55	9							

BZ

8	MIEJSKIE PRZEDSIĘBIORSTWO GOSPODARKI LOKALOWEJ W ŚWIĘTOCHŁOWICACH SP. Z O.O.	SZKOLNA 10	4130	732	1/1	KAIC/00010466/1	3 703,50	851,81	2015
9	MIEJSKIE PRZEDSIĘBIORSTWO GOSPODARKI LOKALOWEJ W ŚWIĘTOCHŁOWICACH SP. Z O.O.	KARPACKA 3A	3121 3147 3119	2804 95 26	1/1	KAIC/00005878 KAIC/00002077/8	2 417,93	556,12	2015
		TUNELOWA 4	3519/114 3614/114	427 45		KAIC/00000450/3	1 560,67	358,95	
		SZKOLNA 7	4276 4277 4278	69 111 548	1/1	KAIC/00049412/0	439,18	101,01	2016
10	MIEJSKIE PRZEDSIĘBIORSTWO GOSPODARKI LOKALOWEJ W ŚWIĘTOCHŁOWICACH SP. Z O.O.	KUBINY 28-28A	3255/148	535	1/1	KAIC/00047170/7	479,85	110,37	2015
11	MIEJSKA BIBLIOTEKA PUBLICZNA IM. J. LIGONIA	CHORZOWSKA 37	1567	671	1/1	KAIC/00046714/6	239,21	55,02	2014
12	MIEJSKIE PRZEDSIĘBIORSTWO GOSPODARKI LOKALOWEJ W ŚWIĘTOCHŁOWICACH SP. Z O.O.	BUKOWEGO 17	153/28 155/24	1034 1198	1/1	KAIC/00010468/8	8 882,00	204,29	2017

Tabela nr 5

GMINA ŚWIĘTOCHŁOWICE

Dane dotyczące nieruchomości Gminy

Lp.	Wyszczególnienie	powierzchnia nieruchomości w ha	
		Stan na 31 grudnia 2017 r.	Stan na 31 grudnia 2018 r.
1	Liczba działek pozostających własnością Gminy, w tym w szczególności:	4 542	4643
1a	liczba działek Gminy oddanych w użytkowanie wieczyste	768	818
2	Powierzchnia nieruchomości Gminy w tym:	772	772
2a	powierzchnia nieruchomości Gminy oddanych w użytkowanie wieczyste	152	158
3	Powierzchnia zagospodarowanych nieruchomości Gminy, w tym w szczególności:	563	552
3a	oddanych w użytkowanie wieczyste	152	158
3b	oddanych w trwałe zarząd	64	64
3c	oddanych w dzierżawę	74	57
3d	oddanych w użytkowanie	75	75

Wierzytelności Gminy Świętochłowice na dzień 31 grudnia 2017 r. oraz na dzień 31 grudnia 2018 r. przedstawia poniższa tabela nr 6.

Tabela nr 6

Wyszczególnienie	Stan na 31.12.2017 r.	Stan na 31.12.2018 r.	Zmiana (3-2)
-1-	-2-	-3-	-4-
Należności ogółem	35 877 442,84	35 970 891,90	93 449,06

Gmina Świętochłowice posiada akcje w czterech spółkach akcyjnych oraz udziały w sześciu spółkach z ograniczoną odpowiedzialnością, co nie uległo zmianie w porównaniu do roku poprzedniego. Nominalna wartość akcji i udziałów na dzień 31.12.2018 r., we wszystkich spółkach prawa handlowego, w których Gmina Świętochłowice występuje jako wspólnik albo udziałowiec wyniosła 67 424 050,00 zł (sześćdziesiąt siedem milionów czterysta dwadzieścia cztery tysiące pięćdziesiąt złotych 00/100). W porównaniu do roku 2017 zmiana – kolejno liczby udziałów oraz ich wartości – zwiększyła się o 2 500 udziałów i o kwotę 2 500 000,00 zł.

Wspomniane zmiany miały związek z:

1. podjęciem Uchwały nr 1/2018 z dnia 5 lipca 2018 r. Nadzwyczajnego Zgromadzenia Wspólników Miejskiego Przedsiębiorstwa Gospodarki Lokalowej w Świętochłowicach Sp. z o.o. w przedmiocie podwyższenia kwoty kapitału zakładowego Spółki, co nastąpiło poprzez zwiększenie liczby udziałów o liczbę 1 000, o wartości nominalnej 1 000,00 zł każdy, o łącznej ich wartości 1 000 000,00 zł (jeden milion złotych 00/100). Podwyższenie kapitału odbyło się ze środków miasta, gotówką. Podwyższenie kapitału zarejestrowano w Krajowym Rejestrze Sądowym w 2018 r.

2. podjęciem Uchwały nr 1/2018 z dnia 6 września 2018 r. Nadzwyczajnego Zgromadzenia Wspólników Miejskiego Przedsiębiorstwa Gospodarki Lokalowej w Świętochłowicach Sp. z o.o. w przedmiocie podwyższenia kwoty kapitału zakładowego Spółki, co nastąpiło poprzez zwiększenie liczby udziałów o liczbę 1 500, o wartości nominalnej 1 000,00 zł każdy, o łącznej ich wartości 1 500 000,00 zł (jeden milion pięćset tysięcy złotych 00/100). Podwyższenie kapitału odbyło się ze środków miasta, gotówką. Podwyższenie kapitału zarejestrowano w Krajowym Rejestrze Sądowym w 2018 r.

Wymaga wyjaśnienia, że zmiany związane w kapitałach zakładowych Spółek: Miejskie Przedsiębiorstwo Usług Komunalnych w Świętochłowicach Sp. z o.o., Tramwaje Śląskie SA oraz Śląski Park Przemysłowo – Technologiczny Sp. z o.o. nastąpiło bez zaangażowania finansowego ze strony Gminy Świętochłowice.



UDZIAŁY GMINY ŚWIĘTOCHŁOWICE W SPÓŁKACH PRAWA HANDLOWEGO WEDŁUG STANU NA 31 GRUDNIA 2018 R.

Tabela nr 7

L.p.	Podmiot	Adres	Nr KRS	Kapitał zakładowy	Ogólna liczba udziałów/akcji	Liczba udziałów/akcji gminy w Spółce	Wartość jednego udziału	Wartość udziałów/akcji gminy w Spółce	% udziału Gminy w Spółce
1	Zespół Opieki Zdrowotnej w Świętochłowicach Sp. z o.o.	Świętochłowice ul. Chorzowska 38	426290	34 520 000,00 zł	34 520	34 520	1 000,00 zł	34 520 000,00 zł	100,00 %
2	Miejskie Przedsiębiorstwo Gospodarki Lokalowej w Świętochłowicach Sp. z o.o.	Świętochłowice ul. Tunelowa 2	470158	19 519 000,00 zł	22 019	22 019	1 000,00 zł	22 019 000,00 zł	100,00 %
3	Tramwaje Śląskie S.A.	Chorzów ul. Inwalidzka 5	145278	149 885 310,00 zł	14 988 531	522 500	10,00 zł	5 225 000,00 zł	3,49 %
4	Miejskie Przedsiębiorstwo Gospodarki Komunalnej w Świętochłowicach Sp. z o.o.	Świętochłowice, ul. Łagiewnicka 76	57815	5 650 000,00 zł	11 300	11 300	500,00 zł	5 650 000,00 zł	100,00 %
5	Miejskie Przedsiębiorstwo Usług Komunalnych w Świętochłowicach Sp. z o.o.	Świętochłowice, ul. Łagiewnicka 76	704237	7 127 000,00 zł	142 540	1	50,00 zł	50,00 zł	0,0007 %
6	Śląski Park Przemysłowo – Technologiczny Sp. z o.o.	Ruda Śląska ul. Szyb Walenty 26	214290	19 582 000,00 zł	19 582	359	1 000,00 zł	359 000,00 zł	1,83 %
7	Górnośląskie Towarzystwo Lotnicze S.A.	Katowice Al. Korfantego 38	23650	137 069 300,00 zł	1 370 693	200	100,00 zł	20 000,00 zł	0,01 %
8	Fundusz Górnośląski S.A.	Katowice ul. Sokolska 8	42922	131 567 320,00 zł	13 156 732	55	10,00 zł	550,00 zł	0,00042 %
9	Śląska Telewizja Miejska Sp. z o.o.	Świętochłowice ul. Kubiny 5	183408	50 000,00 zł	100	20	500,00 zł	10 000,00 zł	20,00 %
10	Międzykomunalna Spółka Akcyjna Municipium	Warszawa ul. Konduktorska 18/7	69503	515 000,00 zł	5 140	10	100,00 zł	1 000,00 zł	0,19 %

4. Dochody uzyskane z tytułu wykonywania prawa własności i innych praw majątkowych oraz z wykonania posiadania.

Na rok 2018 zaplanowane zostały wpływy z mienia komunalnego w kwocie: 14 986 950,00 zł . Realizacja planu na 31 grudnia 2018 r. przedstawia się następująco:

Tabela nr 8


Lp.	Źródła dochodów	Plan w złotych	Wykonanie w złotych	%
1.	Dochody z użytkowania, trwałego zarządu i służebności	830 000,00	457 482,57	55,00
2.	Dochody z użytkowania wieczystego	2 670 000,00	2 138 151,62	80,00
3.	Dochody z najmu i dzierżawy gruntów	800 000,00	496 638,93	62,00
4.	Wpływy z tytułu odpłatnego nabycia prawa własności oraz prawa użytkowania wieczystego nieruchomości	9 400 000,00	4 796 880,59	51,00
5.	Przekształcenia prawa użytkowania wieczystego w prawo własności	250 000,00	4 830,45	2,00
6.	25 % i 5% dochodów z tytułu gospodarowania mieniem Skarbu Państwa	1 036 950,00	572 023,65	55,00
7.	Pozostałe odsetki	0,00	18 094,07	-
8.	Wpływy z różnych opłat	0,00	3 194,50	-
9.	Wpływy z różnych dochodów	0,00	31 301,20	-
10.	Wpływy z otrzymanych odszkodowań wynikających z umów	0,00	2 337,58	-
	RAZEM	14 986 950,00	8 520 935,16	57,00




5. Inne dane i informacje o zdarzeniach mających wpływ na stan mienia Gminy Świętochłowice.

Tabela nr 9


Powierzchnia gruntów gminnych objętych umowami dzierżawy, stan na 31 grudnia 2018 r.	
Cel, na który wydzierżawione są nieruchomości gminne	Powierzchnia (m²)
handlowo-usługowy i magazynowo – składowy	907,50
garaże blaszane	1055,00
garaże murowane	246,00
pod parking	1 400,00
uprawy rolne	353 609,00
inne przeznaczenie, w tym rozlewiska wodne	212 407,00
Razem:	569 624,50



PREZYDENT MIASTA



Dorota Beger



WSPÓLNOTY MIESZKANOWE Z UDZIAŁAMI GMINY

Załącznik nr 1

pod zarządaniem osób fizycznych i prawnych - UŻYTKOWANIE MPGL SPÓŁKA Z O.O.

Lp.	Adres nieruchomości	Numer działki	Pow. działki [m ²]	Numer KW	Udział gminy [%]	Ilość lokali w budynku	Pow. użytkowa budynku	Rok zakończenia budowy	Wartość 1m ² lokalu [zł]	Wartość budynku [zł]	Ilość lokali gminnych	Wycieszenie
-----	---------------------	---------------	--------------------------------	----------	------------------	------------------------	-----------------------	------------------------	-------------------------------------	----------------------	-----------------------	-------------

Zarządcą: J. Buszydzik, 40-877 Katowice, Mieszka 115 tel. 503 544 509

1	Wiśniowa 4a-4b	955/20	1 046	KA1C/00005186/6	15,8	30	1 393,85	1964	1 946,15	379 946,86	5	60 031,60
		1364/20										
		851/129										
2	Katowicka 3-3a-3b	2778/133	1 291	KA1C/00004671/6	35,39	24	2 186,20	1900	1 098,92	942 763,47	8	333 643,99
		2779/133										

Zarządcą: Wojciech Przepióra - AKCES Obsługa Nieruchomości Sp. z o.o. 40-759 Katowice, ul. Sielska 10 tel. 32 203 45 37, 32 203 73 80

3	Polaka 2-2a	2477/153	763	KA1C/00014220/3	41,2	28	1 975,43	1930	1 098,92	1 156 931,99	14	476 655,98
		2484/153										
4	Podhalanska 5-7	629/26	1 194	KA1C/00015286/0	2,2	12	706,53	1961	1 946,15	1 375 013,36	0	30 250,29
		633/20										
5	Chorzowska 44-46	630/26	1 705	KA1C/00015285/3	33,5	12	751,91	1961	1 946,15	447 867,50	4	150 035,61
		634/20 635/17										
		644/18										
6	Chopina 21-21a	1045/55	2 243	KA1C/00014854/6	24,2	12	570,27	1950	1 946,15	253 992,04	3	61 466,07

Zarządcą: Spółdzielnia Mieszkanowa "Batory" - Ireneusz Znojek, 41-506 Chorzów, ul. Ks.bp. J. Gawlińskiego tel. 32 247 05 64, 32 243 19 23

7	Wiśniowa 6a-6b	991/20	323	KA1C/00006130/6	25,45	30	1 114,60	1964	1 946,15	614 633,09	8	156 424,12
---	----------------	--------	-----	-----------------	-------	----	----------	------	----------	------------	---	------------

BR

8	Piechaczka 7-9	1149/55	1 980	KA1C/00017266/8	47,8	40	1 742,87	1991	1 946,15	1 597 049,61	19	763 389,71
Zarząd właścicielski												
9	Wisniowa 2a-2b	1366/20	1 836	KA1C/00015738/4	32,7	30	1 455,10	1964	1 946,15	818 920,46	10	267 786,99
10	Konstytucji 1997 roku 5-5a	3457/164	1 040	KA1C/00005902/2	1	8	871,20	1920	1 098,92	957 379,10	0	9 573,79
11	Wisniowa 8a-8b	1028/20	355	KA1C/00005926/6	22,6	30	1 272,08	1964	1 946,15	533 965,18	7	120 676,13
Zarząd właścicielski - Zarządca ELJOT, 41-600 Świętochłowice, ul. Poctzowa 16, tel. 32 245 64 15												
12	Cmentarna 2-4 i Katowicka 45f-1	2583/156	6 045	KA1C/00021897/1	43,7	104,00	5 641,07	1958	1 946,15	4 548 483,40	48	1 987 687,25
		2584/156										
		2585/156										
		2590/156										
13	Katowicka 1	2777/132	611	KA1C/00007515/6	54,2	14	1 490,85	1900	1 098,92	714 902,41	7	387 477,11
14	Polna 29-31	2667/77	1 003	KA1C/00019131/7	21,4	18	1 013,89	1953	1 946,15	357 721,83	4	76 552,47
15	Chopina 1	1012/41	594	KA1C/00016026/7	46,2	6	286,51	1950	1 946,15	235 309,00	3	108 712,76
16	Chopina 3-3a	1013/41	1 032	KA1C/00017423/7	42,4	12	630,37	1950	1 946,15	435 373,22	5	184 598,25
Zarząd właścicielski - zarządca - P.H.U. Regir Robert Janda 41-500 Chorzów, ul. Wrocławska 12/20 tel. 697 229 666												
17	Węglowa 2-2a-2b	2612/146	2 532	KA1C/00016673/7	40,6	21	1 467,86	1926	1 098,92	512 920,91	8	208 245,89
Zarząd właścicielski - zarządca - Zarządzanie Nieruchomościami "RYMAX" 41-506 Chorzów, ul. Wrocławska 18/4 tel. 602 597 344												
18	Jordanowska 3-5	957/187	896	KA1C/00012528/8	16,8	18	1 110,97	1960	1 946,15	394 737,60	3	66 315,92

19	Chopina 25-25a	1049/55	1060/22	1 527	KA1C/00015702/3	18	12	625,49	1951	1 946,15	361 633,59	2	65 094,05
20	Chopina 27	1051/55	1059/23	825	KA1C/00015701/6	31,7	6	314,91	1950	1 946,15	165 967,67	2	52 611,75
21	Gómicza 30	1115/40	1120/21	899	KA1C/00015765/2	13,9	6	361,10	1956	1 946,15	79 286,15	1	11 020,77
22	Morcinka 15	1108/40		1171	KA1C/00015756/6	49,9	6	360,80	1956	1 946,15	362 742,90	3	181 008,71
23	Pokoju 11	1075/23		664	KA1C/0002063/5	14,5	6	310,61	1950	1 946,15	76 211,23	1	11 050,63
24	Morcinka 1	1114/40		1244	KA1C/00015762/1	35	6	372,00	1955	1 946,15	105 753,79	2	37 013,83
25	Chopina 31	1053/55		624	KA1C/00015703/0	25,4	4	288,00	1950	1 946,15	134 984,96	1	34 286,18
		1057/22											

Zarząd właścicielski - zarządca - NIERUCHOMOŚCI J. Krawczuk 42-902 Bytom, ul. Młinszki 20 tel. 32 283 19 29, 607 666 593, 607 350 515

26	Szygarska 3-3a	2618/44		1 696	KA1C/00017510/4	34,1	16	1 588,30	1925	1 098,92	459 974,94	13	156 851,45
----	----------------	---------	--	-------	-----------------	------	----	----------	------	----------	------------	----	------------

Zarząd właścicielski - "Poradnia na Wzgórzcu" Sp. z o.o.

27	Sudecka 9	2864/1		1 736	KA1C/0004544/6	3	3	562,87	1988	1 946,15	31 041,09	1	931,23
----	-----------	--------	--	-------	----------------	---	---	--------	------	----------	-----------	---	--------

Zarząd: V2K Marek Wekko 41-309 Bytom, ul. Tulipanów 10 tel. 781 305 381

28	Wallisa 2	875/51		878	KA1C/00006380/3	28,72	23	1 347,58	1992	1 946,15	3 297 498,18	1	947 041,48
----	-----------	--------	--	-----	-----------------	-------	----	----------	------	----------	--------------	---	------------

Zarząd: G.Opaszowski 41-605 Świątchłowice, ul. Wallisa 4/16 tel. 660 6195 635

29	Wallisa 4	876/51		614	KA1C/00006380/3		20	1 154,31	1992	1 946,15	3 297 498,18	1	
----	-----------	--------	--	-----	-----------------	--	----	----------	------	----------	--------------	---	--

Zarząd: MPGL Sp. z o.o.

		877/51		1422									
30	Sądowa 5-5a	878/51		820									

132

		879/51	828	KA1C/00006380/3		54	2 920,06	1992	1 946,15	3 297 498,18	23	
		880/51	60									
		881/51	93									
Zarząd: Grupa Biurowiec Weronika Truszczyńska 40-013 Katowice, ul. Staromiejska 6/1 tel. 502 547 250												
31	Katowicka 30d-30e-30f	3196/150	1836	KA1C/00020903/0	49,2	35	2 477,36	1897	1 098,92	1 375 375,30	21	676 684,65
Zarząd: "INTER-DOM" Bytom ul. Jagiellońska 26/3 tel. 32 281 08 41												
32	Kamionki 5-5a	1253/185	2029	KA1C/00020199/1	64,3	35	2413	1950	1 946,15	2 609 709,30	24	1678043,08
		1261/185										
											252	9 301 161,74

Opłata roczna:	NETTO	VAT23%	BRUTTO
	9 301,16	2 139,27	11 440,43

Wspólnoty Mieszkaniowe, które wypowiedziały umowę o zarządzanie MPGLowi w 2017/2018 r.												
1	Korfantego 3 (od 01.08.2016r. Zarząd właścicielski - Gabriela Bugaj-Miękiewicz)	407/20	2040	KA1C/00007338/1	23,8	5	574,08	1972	1 946,15	267 245,32	3	63 604,39
		414/19										
		421/21										
2	Powstańców Śl. 21-23-25-27-29 (od 01.08.2016r. Zarząd właścicielski - A. Walkowiak-Semik, M. Oberti-Szewczyk)	625/27, 628/30, 984/188, 1482	4360	KA1C/00006684/4	35,05	75	3567,11	1973	1 946,15	2 187 745,06	26	766 804,64



3	Zubrzyckiego 5 (od 01.05.2017r. Zarząd właścicielski - P. Adamus, I. Czypionka)	158/44	948	KA1C/00014215/5	46,6	6	386,32	1957	1 946,15	369 223,58	3	172 058,19
4	Metalowców 4-4a-4b (od 01.01.2017r. ELIOT)	1534/336	1724	KA1C/00015814/1	78,4	20	1066,2	1915	1 098,92	1 171 668,50	16	918 588,10
5	Katowicka 6-6a (od 15.03.2016r. - ARGEO)	2794/135	808	KA1C/00007855/1	58,8	22	907,78	1900	1 098,92	997 577,60	14	586 575,63
6	Kamionki 2 (od 09.08.2017r. - ZGM BYTOM)	978/185, 985/185	1076	KA1C/00013920/3	26,6	12	726	1960	1 946,15	382 613,09	3	101 775,08
7	Wohnego 7 (od 01.09.2017r. - INTER-DOM Bytom)	2909/3	561	KA1C/00045112/9	75,7	10	1507	1920	1 098,92	493 151,34	8	373 315,56
8	Eaglewnicka 1a (od 01.09.2016r. - zarząd właścicielski, Robert Tkaczyk) 100% wykupu dnia 26.09.2017	997/187	1395	KA1C/00017179/1	0	30	1589	1961	1 946,15	1 495 849,81	0	-
9	Ogrodnowa 6 (od 01.09.2017 r. - AKCES Katowice)	3363/98	1626	KA1C/00045071/9	39,6	9	608	1880	1 098,92	244 751,46	4	96 921,58
10	Sportowa 2 (od 21.10.2017r. - ZGM BYTOM)	1001/187	1561	KA1C/00017226/6	52,8	30	1727	1960	1 946,15	1 498 418,73	16	791 165,09
											93	3 870 808,27

13 171 970,01

Opłata roczna:	NETTO	VAT23%	BRUTTO
	13 171,97	3 029,55	16 201,52

PREZYDENT MIASTA

Danuta Beger

GŁÓWNY SPECJALISTA

Beata Cieślifikowska

WSPÓLNOTY MIESZKANOWE Z UDZIAŁEM GMINY – UŻYTKOWANIE MPGL SPÓŁKĄ Z O.O.

Załącznik nr 2

Lp.	Adres nieruchomości	Numer działki	Powierzchnia działki [m ²]	Numer księgi wieczystej	Udział gminy [%]	Pow. użytkowa budynku	Ilość lokali	Wartość 1 m ² lokalu [zł]	Wartość lokalu [zł]	Rok zakończenia budowy	Ilość lokali gminnych	Wycenienie
1	Jodłowa 1-3-5-7-9-11	2534/370	6 065	KA1C/00012514/7	41,4	3525,96	64	1 946,15	3 047 923,90	1984	26	1 261 840,49
		2536/370										
		2538/377										
		2540/377										
2	Jordanowska 7-9	2542/378	644	KA1C/00042291/6	67	668,95	16	1 946,15	887 697,40	1958	11	594 757,26
		2544/378										
3	Kamionki 2a	989/185	1 357	KA1C/00018021/6	46,6	828,26	18	1 946,15	797 824,19	1960	8	371 786,07
		3076										
4	Kopernika 4 i 8	3081	1 657	KA1C/00004965/4	74,7	1357,67	24	1 098,92	1 127 162,24	1920	18	841 990,19
		1258/185										
5	Wolnego 4	1258/185	719	KA1C/00020200/2	78,7	615,48	16	1 098,92	536 657,58	1915	12	422 349,52
		1188/187										
6	Łagiewnicka 9-9a	1188/187	469	KA1C/00016179/4	91,6	440,24	12	1 098,92	448 974,76	1902	11	1 742,23
		Łagiewnicka 62a-62b-62c-62d										
7	Łagiewnicka 62a-62b-62c-62d	2371/141	1 454	KA1C/00005596/3	30,2	1694,11	32	1 946,16	1 353 197,02	1961	9	408 665,50
		2997/1										
8	Łagiewnicka 68	2997/1	865	KA1C/00019240/4	12,8	711,09	8	1 098,92	517 877,04	1897	2	66 288,26
		Przybyły 4-6										
9	Przybyły 4-6	1005/187	1 057	KA1C/00017984/7	53,7	1532,32	36	1 946,15	1 637 354,38	1962	19	879 259,30
		Średnia 4-4a-4b										
10	Średnia 4-4a-4b	1191/187	1 159	KA1C/00016176/3	94,4	931,59	18	1 098,92	963 566,02	1908	17	909 606,32
		Średnia 5-5a-5b										
11	Średnia 5-5a-5b	1192/187	1 504	KA1C/00016175/6	83,4	933,33	18	1 098,92	851 091,56	1908	15	709 810,36
		Średnia 8-8a										
12	Średnia 8-8a	1167/187	651	KA1C/00014747/3	67,4	445,50	12	1 098,92	326 917,71	1908	8	220 342,54
		Średnia 10-10a-10b-10c										
13	Średnia 10-10a-10b-10c	1196/187	1 099	KA1C/00016171/8	95,9	876,42	24	1 098,92	894 586,82	1902	23	857 908,76
		Średnia 12a-12b-12c										
14	Średnia 12a-12b-12c	1198/187	1 402	KA1C/00016169/1	84,8	870,78	24	1 098,92	882 487,71	1902	21	748 349,58
		Średnia 13-13a										
15	Średnia 13-13a	1199/187	910	KA1C/00016168/4	91,6	441,39	12	1 098,92	438 260,29	1902	11	401 446,43
		Średnia 14-14a										
16	Średnia 14-14a	1168/187	963	KA1C/00014748/0	66,3	444,87	12	1 098,92	327 566,07	1902	8	217 176,30
		Średnia 15-15a-15b										
17	Średnia 15-15a-15b	1200/187	1 398	KA1C/00016167/7	88,2	928,92	18	1 098,92	906 883,73	1902	16	799 871,45

18	Lagiewnicka 3	3102/1	789	KAIC/00046952/6	76,10	918,11	13	1 098,92	1 274 439,50	1921	10	969 848,46
19	Świerczyński 18	2667/88	316	KAIC/00044041/3	90,50	333,41	8	1 098,92	335 181,59	1891	7	303 339,34
20	Kamionki 4-4A	977/185	1264	KAIC/00013331/7	93	1193,29	24	1 089,92	1 230 541,40	1924	23	1 144 403,50
21	Czajora 11	1016/187	287	KAIC/00016856/4	82	26,24	32	1 089,92	35 165,44	1944	1	28 835,66
23	Lagiewnicka 33	2979/1	131	KAIC/00007385/5	66,6	222,87	4	1 089,92	289 565,42	1870	3	192 850,57
			26 160			6 342	445	28 385,40	19 110 921,77		279	12 352 468,10

Oплата roczna:	NETTO	VAT 23%	BRUTTO
	12 352,47	2 841,07	15 193,54

PREZYDENT MIASTA

Danuta Beger

GEÓWNY SPECJALISTA

Beata Cieplikowska

Handwritten signature

WSPÓLNOTA MIESZKANOWE Z UDZIAŁEM GMINY - UŻYTKOWANIE MRCI SPÓŁKA Z O.O.

Załącznik nr 3

ORRER 1 LIPPINY

Lp.	Adres nieruchomości	Numer działki	Powierzchnia działki [m ²]	Numer KW	Rok zakończenia budowy	Ilość lokali w budynku	Pow. użytkowana budynku	Udział Gminy	Wartość 1 m ² lokalu [zł]	Wartość lokalu [zł]	Ilość lokali gminnych	Wyliczenie
1	Korfantego 2-4-6-8-10-12	1485	1 016	KA1C/00005405/8	1975	90	3966,59	29,94	1 946,15	2 396 722,65	27	717 578,76
2	Korfantego 5-7-9	412/19	1 694	KA1C/00007987/5	1974	45	1954,93	40,7	1 946,15	1 586 267,94	18	645 611,05
		483/20										
3	Korfantego 14-16	1487	2 197	KA1C/00016430/2	1975	30	1310,91	19,6	1 946,15	497 358,09	6	97 482,19
4	Karskiego 43-45	907/147	3 102	KA1C/00016637/3	1978	37	1470,74	5,2	1 946,15	713 731,05	2	37 114,01
5	Powstańców Śl. 3-5-7-9-11	1484	851	KA1C/00005331/8	1974	75	3281,16	28,98	1 946,15	2 091 040,87	22	605 983,64
6	Powstańców Śl. 13-15-17-19	1483	4 091	KA1C/00014177/6	1974	60	2621,86	24,5	1 946,15	1 493 417,13	14	365 887,20
		218/47										
7	Powstańców Śl. 2-4-6-8-10	221/48	2 782	KA1C/00006757/7	1972	90	3692	34,03	1 946,15	6 395 846,82	30	2 176 506,67
		223/49										
		161/44										
8	Zubrzyckiego 2	262/49	1 005	KA1C/00017147/8	1957	6	284,66	73,9	1 946,15	410 910,11	4	303 662,57
		263/49										
9	Zubrzyckiego 4	263/49	863	KA1C/00017146/1	1957	6	286,60	31,3	1 946,15	278 883,30	2	87 290,47
10	Zubrzyckiego 8	261/49	995	KA1C/00017148/5	1957	6	286,45	83	1 946,15	455 982,95	5	378 465,85
11	Zubrzyckiego 12-14-16-18	197/47	828	KA1C/00005670/6	1972	70	2924,20	26,84	1 946,15	1 531 094,59	18	410 945,79
12	Zubrzyckiego 20-22-24-26	200/43	832	KA1C/00005822/7	1972	70	2912,56	34,02	1 946,15	2 113 985,98	22	719 178,03
		202/47										
		241/47										
		242/47										
		605/131		KA1C/00004549/2								

BV

13	Zubrzyckiego 28	195/42	207	KAlC/00005145/7	1972	15	722,44	8,3			1	8 674,19
14	Bytomska 65-67-69	468/3 472/5	3 107	KAlC/00044559/7	1880-1910	27	1 703,99	93,8	1 946,15	104 508,26	25	1 642 476,56
15	Chorzowska 40-42	641/27 642/29	976	KAlC/00015288/4	1961	12	597,81	24,9	1 946,15	217 073,57	3	54 051,32
16	Chorzowska 94-96	1489/1	642	KAlC/00046093/6	1900	14	678,20	89,5	1 098,92	672 429,15	13	601 824,09
17	Chorzowska 110-112a-112b	129/38	6 282	KAlC/00017936/6	1920	28	1 731,97	77,8	1 098,92	1 643 522,77	22	1 278 660,72
18	Imieli 8	975/51	1 664	KAlC/00040953/1	1968	30	1 254,88	23,8	1 946,15	651 318,02	7	155 013,69
19	Imieli 12a-12b	322/64 325/66 459/64 982/82 983/82	1 046	KAlC/00006291/2	1986	36	1 571,26	28,4	1 946,15	988 079,82	12	280 614,67
20	Świerczyny 14-14a	168/48 169/88	1 428	KAlC/00016586/0	1910	21	1 628,75	72,8	1 098,92	1 290 791,43	16	939 696,16
21	Zubrzyckiego 30-32-34	234/41, 236/42, 238/43	3 968	KAlC/00011018/3	1972	55	2 198,4	37,4	1 946,15	1 824 457,24	19	682 347,01
21			39 576			823	0				288	12 189 064,63

Oplata roczna:	NETTO	VAT23%	BRUTTO
	12 189,06	2 803,48	14 992,55

BR

PREZYDENT MIASTA
Daniel Begier

GŁÓWNY SPECJALISTA
Beata Cieslikowska

WSPÓLNOTY MIESZKANOWE Z UDZIAŁEM GMINY - UŻYTKOWANIE MPGL SPÓŁKA Z O.O.

Załącznik nr 4

OBREB 3 ŚWIĘTOCHŁOWICE

Lp.	Adres nieruchomości	Numer działki	Powierzchnia działki [m ²]	Numer KW	Udział gminy [%]	Pow. budynku pozostająca w udziale gminy [m ²]	Pow. użytkowa budynku	Ilość lokali	Rok zakończenia budowy	Wartość 1 m ² lokalu [zł]	Wartość lokalu [zł]	Ilość lokali gminnych	Wyliczenie
1	Bytomska 6	1013/147	723	KA1C/00007150/9	56,4	785,24	1423,17	21	1894	1 098,92	956 302,16	13	539 354,42
		1015/147											
		616/109											
2	Bytomska 22-22a-22b	617/109	1 296	KA1C/00007834/8	90,62	1 252,81	1651,57	33	1900	1 098,92	1 376 737,97	32	1 247 599,95
		3956/1											
		3956/3											
3	Bytomska 13-13a i Kubiny 1	2467/121	919	KA1C/00008015/8	77,3	1 297,46	1669,67	30	1900	1 098,92	1 466 805,45	24	1 133 840,61
4	Bytomska 26	3956/5	909	KA1C/00007828/3	83	752,16	944,27	14	1900	1 098,92	1 018 588,95	11	845 428,83
		1099/36											
		1101/41											
5	Chopina 5-5a	1021/34	1 425	KA1C/00015231/0	52	277,38	532,45	12	1950	1 946,15	541 613,55	6	281 639,05
		1018/36											
		1018/36											
6	Chopina 6	1097/34	669	KA1C/00046158/0	82,1	213,41	260,03	6	1949	1 946,15	415 327,87	5	340 984,18
7	Chopina 7-7a	1097/34	1 649	KA1C/00015235/8	26	132,33	524,84	12	1950	1 946,15	262 632,94	3	68 284,56
8	Chopina 8	1022/34	671	KA1C/00044282/4	53,4	142,08	261,32	6	1950	1 946,15	270 514,85	3	144 454,93
		1040/33											
		1091/35											
9	Chopina 9-9a	1093/35	1 654	KA1C/00015232/7	50,2	266,23	528,71	12	1950	1 946,15	527 601,27	6	264 855,84
		1095/33											
		1095/33											
10	Chopina 10	1023/34	612	KA1C/00016672/0	50	133,18	263,78	6	1950	1 946,15	264 209,32	3	132 104,66
		1079/33											
		923/33											
11	Chopina 11 - 100% wykupu	1088/55	1 076	KA1C/00015234/1	0	0	266,36	6	1950	1 946,15	71 949,17	0	
		1090/35											
		1032/33											
12	Chopina 12	1037/33	523	KA1C/00043613/7	49,9	131,92	262,46	6	1950	1 946,15	253 135,73	3	126 314,73
		1042/55											
13	Chopina 14-14a	1042/55	1 256	KA1C/00014373/0	36	162,4	453,84	8	1950	1 946,15	220 167,95	3	79 260,46
14	Chopina 15	1084/55	961	KA1C/00015706/1	32,4	85,28	263,44	6	1950	1 946,15	162 620,29	2	52 688,97

15	Chopina 16-16a	1043/55	943	KA1C/00015705/4	50	231,03	456,38	8	1950	1 946,15	463 436,70	4	231 718,35
16	Chopina 19	1001/55	1 989	KA1C/00012903/1	82,2	218,11	265,02	6	1950	1 946,15	416 028,49	5	341 975,42
17	Chopina 20-20a	1010/55	1 118	KA1C/00015707/8	38,9	180,01	452,50	8	1950	1 946,15	358 850,60	3	139 592,88
18	Chopina 23-23a	1046/55	2 451	KA1C/00015708/5	81,8	438,96	536,60	12	1950	1 946,15	854 282,00	10	698 802,68
19	Chopina 29	1052/55											
19	Chopina 29	1058/22	742	KA1C/00015704/7	24,9	66,64	263,12	4	1950	1 946,15	136 386,19	1	33 960,16
20	Chopina 39	4056/5	2 858	KA1C/00043952/9	80,9	2 576,63	3172,23	55	1954	1 946,15	4 649 644,27	44	3 761 562,21
21	Dworcowa 1-3	2516/136	648	KA1C/0002637/2	21,3	177,86	866,59	18	1962	1 946,15	557 065,98	4	118 655,05
22	Dworcowa 13 i Peczowa 1	2975/148	742	KA1C/00007396/5	30,8	240,27	690,98	14	1893, 1889	1 098,92	535 921,31	7	165 063,76
23	Górnica 9	914/55	1 770	KA1C/00006979/9	45,3	531,73	1165,23	29	1965	1 946,15	1 117 518,25	13	506 235,77
24	Górnica 11	912/55	1 858	KA1C/00006980/9	30,1	334,14	1183,63	29	1965	1 946,15	738 447,16	8	222 272,60
25	Górnica 13	910/55	2 292	KA1C/00006978/2	20,75	243,48	1187,73	29	1965	1 946,15	647 484,11	6	134 352,95
26	Górnica 32	1116/40											
26	Górnica 32	1119/21	829	KA1C/00015766/9	50	139,96	278,16	6	1956	1 946,15	277 170,68	3	138 585,34
27	Górnica 73	941/21											
27	Górnica 73	943/22	799	KA1C/00011111/5	50	133,46	266,52	6	1950	1 946,15	261 309,56	3	130 654,78
28	Górnica 75	1064/22	781	KA1C/00014125/7	85,6	228,98	265,82	6	1950	1 946,15	433 115,68	5	370 747,02
29	Górnica 77	1063/22											
29	Górnica 77	1069/23	767	KA1C/00013840/8	36	95,8	264,54	6	1950	1 946,15	189 983,16	2	68 393,94
30	Górnica 81-83	1048/55											
30	Górnica 81-83	1061/22											
30	Górnica 81-83	1067/23	1 437	KA1C/00014770/3	25	134,15	527,66	12	1950	1 946,15	356 048,14	3	89 012,04
31	Dmowskiego 2	1073/23	832	KA1C/00042230/1	64,2	170,56	263,54	6	1950	1 946,15	337 423,49	4	216 625,88
32	Dmowskiego 4	1072/23	731	KA1C/00044508/5	71,3	191,6	265,98	6	1950	1 946,15	445 356,97	4	317 539,52
33	Dmowskiego 14-16	1056/22											
33	Dmowskiego 14-16	1036/33	1 544	KA1C/00015709/2	23,5	120,92	524,82	12	1950	1 946,15	336 898,03	3	79 171,04
34	Dmowskiego 21-23	1041/55	852	KA1C/00016671/3	75	449,29	627,03	13	1950	1 946,15	872 205,05	9	654 153,79
35	Hutnica 1-1a-1b-1c-1d-1e	1536/336	1 908	KA1C/00015816/5	83,6	1 750,37	2113,51	39	1915	1 098,92	1 968 748,15	32	1 645 873,45
36	Hutnica 3-3a	1535/336	1 443	KA1C/00015815/8	13,7	213,17	1510,84	40	1988	1 946,15	549 106,22	6	75 227,55
37	Hutnica 5	1531/336	1 117	KA1C/00015812/7	92,3	538,34	583,03	10	1911	1 098,92	584 680,39	9	539 660,00

38	Hutnica 7a-7b-7c-7d-7e	1529/336	3 112	KA1C/00015811/0	69,5	1 471,60	2104,41	35	1920	1 098,92	1 581 631,60	25	1 099 233,96
39	Hutnica 9a-9b	1527/336	688	KA1C/00015809/3	70,5	635,24	898,47	17	1947	1 946,15	1 304 951,96	12	919 991,13
40	Hutnica 11a-11b	1526/336	606	KA1C/00015808/6	86,9	745,55	856,76	12	1920	1 098,92	817 706,37	10	710 586,84
41	Katowicka 4-4a	2788/135	733	KA1C/00008023/7	47,5	572,34	1163,99	21	1902	1 098,92	654 329,94	12	310 806,72
42	Katowicka 9-9a	1235/148	833	KA1C/00004670/9	54,37	451,88	860,32	19	1900	1 098,92	521 778,21	11	283 690,81
		2782/148											
		2783/148											
43	1 Mają 5-5a	1094/147	578	KA1C/00007513/2	60,5	670,45	1057,26	19	1900	1 098,92	742 232,55	14	449 050,69
		898/154	646	KA1C/00012188/2	69,1	480,75	689,77	16	1952	1 946,15	1 014 275,00	11	700 864,03
44	1 Mają 19-21	4055/2	938	KA1C/00044283/1	32,8	227,59	681,94	12	1954	1 946,15	440 958,67	4	144 634,44
45	Metalowców 6a-6b-6c	1532/336	1 660	KA1C/00015813/4	65,3	704,12	1105,42	26	1949	1 946,15	1 368 357,53	17	893 537,47
46	Metalowców 8a-8f	1528/336	3 117	KA1C/00015810/3	64,6	1 683,90	2611,04	43	1925	1 098,92	2 154 399,69	28	1 391 742,20
47	Morenka 3	1111/40	1 166	KA1C/00015759/7	17,3	51,83	283,62	6	1955	1 946,15	105 753,79	1	18 295,41
48	Morenka 7	1107/40	1 160	KA1C/00015755/9	32,9	91	282,61	6	1955	1 946,15	184 864,79	2	60 820,52
49	Morenka 9	1106/40	787	KA1C/00015754/2	70	195,6	286,12	6	1956	1 946,15	380 666,94	4	266 466,86
50	Morenka 11	1105/40	1 091	KA1C/00015753/5	53,5	156,9	283,54	6	1956	1 946,15	292 370,11	3	156 418,01
51	Morenka 13	1104/40	955	KA1C/00015752/8	44,3	126,73	278,21	6	1956	1 946,15	261 484,71	3	115 837,73
52	Morenka 17	1109/40	1 168	KA1C/00015757/3	71	207,34	282,17	6	1956	1 946,15	405 869,58	4	288 167,40
53	Morenka 21	1113/40	1 506	KA1C/00015761/4	63	176,6	279,06	6	1956	1 946,15	342 133,17	4	215 543,90
54	Pokoju 9	1074/23	811	KA1C/00044837/0	82,2	218,44	264,29	6	1950	1 946,15	417 410,25	5	343 111,23
55	Pokoju 16	972/23	660	KA1C/00012001/8	14,3	37,54	260,35	6	1950	1 946,15	82 458,38	1	11 791,55
		1308/153											
		2560/153											
56	Cmentarna 3	2417/148	245	KA1C/00013910/0	57,2	269,55	475,75	12	1879	1 098,92	294 224,84	7	168 296,61
57	Dworcowa 15	2416/148	74	KA1C/0002022/8	33,63	258,2	716,81	11	1902	1 098,92	345 379,57	3	116 151,15
		2420/148											
58	Grunwaldzka 1	1647/14	829	KA1C/00018592/9	34,9	105,8	283,60	6	1958	1 946,15	199 344,14	2	69 571,10

60	Grunwaldzka 3	1648/14	841	KA1C/00018593/6	31	91,6	281,76	6	1958	1 946,15	173 071,12	2	53 652,05
61	Grunwaldzka 7	1650/14	578	KA1C/00018595/0	82,2	234,7	286,70	6	1960	1 946,15	456 761,41	5	375 457,88
		1572/20											
		1574/14											
62	Hajduki 2	1577/20	1 216	KA1C/00017118/6	14,6	143,2	1084,50	25	1971	1 946,15	367 141,20	3	53 602,62
		1575/14											
63	Hajduki 4	1575/14	1 167	KA1C/00016723/3	9,9	104,2	1089,38	25	1971	1 946,15	206 311,36	2	20 424,82
64	Hajduki 6	1576/14	1 165	KA1C/00016669/6	25,2	278,5	1085,10	25	1971	1 946,15	548 969,99	6	138 340,44
65	Hajduki 12	873/14	1 310	KA1C00016670/6	25,7	278,2	1091,98	25	1971	1 946,15	536 650,86	6	137 919,27
66	Katowicka 25 i Szkolna 4	2489/148	674	KA1C/00000765/4	74,9	699,44	949,63	13	1900	1 098,92	874 641,42	10	655 106,42
67	Katowicka 29	1459/148	443	KA1C/00007537/6	78	414,17	539,98	15	1897	1 098,92	530 932,21	12	414 127,12
68	Katowicka 33-33a	2629/143	1 281	KA1C/00043880/9	66,1	674,95	1044,10	13	1899	1 098,92	624 054,69	9	412 500,15
69	Katowicka 34	2239/143	1 598	KA1C/00007783/5	39,5	314,83	797,34	2	1902	1 098,92	345 972,98	1	136 659,33
70	Katowicka 43-43a-43b-43c-45-45a	2555/156	1 871	KA1C/00016041/8	36,9	1 179,61	3177,08	64	1960	1 946,15	2 973 853,43	24	1 097 351,92
		3349/156											
		3374/107											
71	Katowicka 60	3447/107	597	KA1C/00007851/3	85,6	689,5	817,02	9	1924	1 098,92	743 913,89	8	636 790,29
		1286/97											
		1287/97											
72	Katowicka 78-78a	1050/20	736	KA1C/00006762/5	51,81	586,08	1133,44	18	1880	1 098,92	648 934,24	11	336 212,83
		1361/20											
		1361/20											
74	Wisniowa 11-11a-11b	1644/14	1 334	KA1C/00018589/5	65,8	920,11	1421,68	33	1958	1 946,15	1 801 609,44	23	1 185 459,01
		1645/14											
75	Wisniowa 13-13a	1645/14	1 034	KA1C/00018590/5	53,8	352,4	663,77	16	1962	1 946,15	689 832,33	9	371 129,79
76	Wisniowa 14a-14b	1359/20	1 578	KA1C/00014218/6	70,7	385,8	547	12	1952	1 946,15	750 824,67	8	530 833,04
77	Wisniowa 15-15a	1653/14	1 268	KA1C/00018617/1	83,6	457,9	543,87	12	1952	1 946,15	966 808,40	10	808 251,82
78	Wisniowa 16-16a	1334/20	1 249	KA1C/00017144/7	42,5	250,37	626,83	14	1952	1 946,15	744 674,84	5	316 486,81
79	Wisniowa 18	1335/20	905	KA1C/00042692/7	59,9	186,63	289,50	6	1954	1 946,15	385 590,70	4	230 968,83
80	Nowa 6	1637/20	895	KA1C/00018319/2	18	52,28	283,35	6	1957	1 946,15	101 744,72	1	18 314,05
81	Nowa 11-13	1646/14	1 070	KA1C/00018591/2	75,1	491,2	656,57	16	1962	1 946,15	967 489,55	12	726 584,65
82	Nowa 12	1308/20	770	KA1C/00043585/1	13,2	38,68	282,28	6	1957	1 946,15	73 603,39	1	9 715,65

83	Nowa 24-26	1655/14 1657/14	1 832	KA1C/00018618/8	24,8	135,62	533,42	12	1952	1 946,15	481 866,74	3	119 502,95
84	Ogrodowa 4	3336/97	604	KA1C/00019273/4	26,6	203,78	756,05	16	1957	1 946,15	424 941,85	4	113 034,53
85	Pocztowa 18	2199/84	320	KA1C/00006935/9	7,6	20,25	250,78	5	1935	1 098,92	25 088,34	1	1 906,71
86	Polaka 4-6-8	3359/153	1 009	KA1C/00021623/0	59,7	563,74	938,13	19	1952	1 946,15	1 066 684,82	11	636 810,84
87	Polna 39-41-43	2937/5 3512/5 3513/5	1 546	KA1C/00017987/8	31,6	324,71	1075,11	21	1953	1 946,15	755 612,20	6	238 773,46
88	Polna 45	2540/168	1 249	KA1C/00016027/4	31,3	346,3	1107,94	27	1968	1 946,15	670 818,44	10	209 966,17
89	Polna 47	2541/168	1 414	KA1C/00016028/1	45,2	493,7	1101,97	27	1967	1 946,15	1 131 900,30	12	511 618,94
90	Polna 49	2542/168	1 259	KA1C/00007923/9	27,4	301,5	1108,61	27	1968	1 946,15	729 144,56	8	199 785,61
91	Strzelców Bytomskich 5	2525/148	615	KA1C/00015744/9	49,7	234,5	471,40	13	1894	1 098,92	332 577,15	6	165 290,84
92	Strzelców Bytomskich 12a-12b-12c-12d	2521/148 2529/143 2537/145	2 441	KA1C/00015741/8	13,5	254,93	1874,04	44	1964	1 946,15	608 619,49	6	82 163,63
93	Strzelców Bytomskich 14a-14b-14c-14d	2520/148	2 247	KA1C/00015740/1	9	172,43	1876,32	44	1963	1 946,15	338 143,56	4	583 060,94
94	Szkolna 20-22	1689/66	806	KA1C/00009072/2	59,6	470,93	807,87	18	1954	1 946,15	920 198,10	10	548 438,07
95	Szpitalna 1-3-5-7-9-11-13	2536/143	4 402	KA1C/00015748/7	32,6	1 040,80	3166	80	1965	1 946,15	2 104 683,38	26	686 126,78
96	Szpitalna 15-17-19-21-23-25	2535/143	3 934	KA1C/00015747/0	14,1	377,14	2719,04	60	1965	1 946,15	822 754,37	8	116 008,37
97	Śląska 9-11-13	1147/263	2 197	KA1C/00006727/8	33,16	592,62	1855,53	45	1970	1 946,15	1 157 375,41	14	383 785,69
98	Wierzbowa 2	896/14 897/14	1 323	KA1C/00020815/6	24,8	282,41	1143,21	25	1970	1 946,15	666 965,07	6	165 407,34
99	Wodna 6a-6b-6c-6d	2519/148	2 111	KA1C/00015739/1	21,5	401,2	1871,02	44	1963	1 946,15	852 199,62	9	183 222,92
100	Wojska Polskiego 83	3910	1 123	KA1C/00015239/6	96,7	848,08	878,08	13	1894	1 098,92	931 972,07	12	901 216,99
101	Wyzwolenia 47-49	1682/71	508	KA1C/00007397/2	37,5	292,39	782,54	16	1961	1 946,15	657 798,70	6	246 674,51

102	Wyzwolenia 71-73-73a	3106/47 3153/53 3154/53	1 400	KA1C/0008025/1	71,9	906,86	1273,89	24	1906	1 098,92	1 090 656,12	19	784 181,75
103	Chopina 13	1086/55	997	KA1C/00011112/2	82,5	215,33	262,58	6	1951	1 350,00	424 926,00	5	350 563,95
104	Górnicza 79	1062/22 1068/23	727	KA1C/00014123/3	84,7	267,73	315,60	6	1951	1 350,00	492 480,00	5	417 130,56
105	Katowicka 20-20a	2603/148 2604/148 2605/148 2606/148	813	KA1C/00002067/5	84,54	715,44	836,22	21	1890	1 098,92	898 455,00	18	759 553,86
106	Żołnierska 21-23	2859/4 2958/4	289	KA1C/00002920/3	95,8	569,4	606,35	15	1964	1 946,15	1 130 187,60	14	1082719,721
107	Żołnierska 11-13-15	2547/155 3361/2 1237/148 2377/148 2378/148	846	KA1C/00016055/9	50,7	901,78	1832,11	48	1962	1 946,15	1 852 423,42	24	939 178,67
108	Pocztowa 7-7A	867 695	867 695	KA1C/0003285/6 KA1C/00047624/5	5,95 59,7	89,13 109,62	1498,43 184	20 2	1900 1965	1 098,92 810,56	1 131 650,01 148 940,40	2 1	67 333,18 88 917,42
109	Katowicka 57C	4188	695	KA1C/00047624/5	59,7	109,62	184	2	1965	810,56	148 940,40	1	88 917,42
			131 243										44 267,40

Opłata roczna: NETTO 44 267,40 VAT 23% 10 181,50 BRUTTO 54 448,91

Bankowa 2A-2B/Bytomska8	766/147	860	KA1C/00016735/0	26,3	477,35	18	1900				8,00
Nowa 8	1638/20	1110	KA1C/00018320/2	0	0	6	1957				
Podhalanska 1-3	639/26; 640/29	732	KA1C/00015287/7	0	0	12	1961				
Zubrzyckiego 6	160/44; 240/49; 48	1134	KA1C/00017145/4	0	0	6	1957				
Ks. Michalskiego 31	366/188; 974/51	1334	KA1C/00041692/0	41,8	553,07	32	1968				14,00

PREZYDENT MIASTA
Daniel Beger

GŁÓWNY SPECJALISTA
Beata Cieślukowska

Wykaz nieruchomości tworzących gminny zasób mieszkaniowy - użytkowanie - MPGL SPÓŁKA z o.o. w 2018 r.

Lp.	Adres nieruchomości	Numer działki	Pow. działki [m ²]	Numer księgi wieczystej	Rok zakończenia budowy	Cena 1 m ² lokalu [zł]	Wartość lokalu [zł]
-----	---------------------	---------------	--------------------------------	-------------------------	------------------------	-----------------------------------	---------------------

CHROPACZÓW OBRĘB 1

1	Kamionki 8-8a	981/185	1 693	KA1C/00017454/3	1924	813,71	968 314,90
2	Kamionki 6-6a	982/185	1 432	KA1C/00017455/0	1924	813,71	965 060,06
3	Łagiewnicka 2	987/185	1 425	KA1C/00017456/7	1923	813,71	1 030 156,86
4	Wolnego 8	1252/185	780	KA1C/00002330/0	1915	813,71	661 546,23
	Wolnego 8	1252/185	780	KA1C/00002330/0	-	253,00	2 277,00
					-		
5	Wolnego 6-6a	1255/185	937	KA1C/00002330/0	1915	813,71	924 374,56
	Wolnego 6-6a	1255/185	937	KA1C/00002330/0	-	100,00	1 600,00
7	Sztygarska 4-4a	2889	2 990	KA1C/00007817/3	1925	813,71	901 590,68
					-	100,00	1 600,00
					-	100,00	1 600,00
					-	100,00	1 300,00
	Sztygarska 4-4a	2889	2 990	KA1C/00007817/3	-	253,00	5 060,00
					-	253,00	3 542,00
					-		
					-		
8	Łagiewnicka 4	1267/185	667	KA1C/00002330/0	1907	813,71	511 009,88
9	Łagiewnicka 5a-5h	918/187	4 440	KA1C/00002330/0	1921	813,71	2 072 519,37
					1921	253,00	5 060,00
					1921	253,00	4 301,00
					1921	253,00	5 060,00
	Łagiewnicka 5a-5h	918/187	4 440	KA1C/00002330/0	1921	253,00	5 060,00
					1921	253,00	5 313,00
					1921		
					1921		
	Łagiewnicka 2A	999/187	27	KA1C/00002330/0	1961	100,00	800,00
10	Łagiewnicka 1	1000/187	1 619	KA1C/00002330/0	1921	813,71	647 369,95
	Przybyły 1	1002/187	292	KA1C/00002330/0	1961		102 000,00
11	Czajora 5	1010/187	315	KA1C/00014851/5	1944	813,71	26 038,72
	Czajora 5	1010/187	315	KA1C/00014851/5	1944		
12	Łagiewnicka 12	2620/42	1 668	KA1C/00017511/1	1900	813,71	532 980,05
					-	253,00	4 554,00
					-	253,00	4 554,00

	Łagiewnicka 12	2620/42	1 668	KA1C/00017511/1	-	253,00	4 554,00
					2009		
					-	253,00	4 554,00
							9 403 750,26
13	Łagiewnicka 18	1757/40	17	KA1C/00007488/7	działka niezabudowana		
14	Łagiewnicka 16				1895	813,71	378 375,15
15	Łagiewnicka 16A,B,C	1793/41	2 044	KA1C/00007836/2	1905	813,71	511 856,14
16	Łagiewnicka 18				1900	813,71	465 442,12
	Łagiewnicka 18	1793/41	2 044	KA1C/00007836/2	-	232,24	9 521,84
					-	232,24	15 560,08
							1 380 755,33
17	Łagiewnicka 20-20a	2598/54	36	KA1C/00013951/9	działka niezabudowana		
18	Pl. A.Zawadzkiego 6	1771/36	180	KA1C/00007912/9	1904	813,71	339 487,95
	Pileckiego 8 (transportu i łączności)	2316/32	1 272	KA1C/00000841/1	-	100,00	1 500,00
					-	100,00	1 500,00
					-	100,00	1 600,00
						100,00	1 500,00
						100,00	1 500,00
					-	100,00	1 500,00
					-	100,00	1 500,00
					-	100,00	1 500,00
					-	100,00	10 200,00
					-	100,00	5 800,00
					-	100,00	7 300,00
					-	253,00	11 638,00
	Łagiewnicka 15A budynek handlowo-usł.	1184/187	36	KA1C/00016183/5	-	813,71	16 274,20
19	Łagiewnicka 15-15a	1185/187	419	KA1C/00016182/8	1902	813,71	305 141,25
20	Łagiewnicka 13-13a	1186/187	457	KA1C/00016181/1	1902	813,71	301 886,41
21	Średnia 1	1189/187	536	KA1C/00016178/7	1891	813,71	279 916,24
22	Łagiewnicka 11	1187/187	318	KA1C/00016180/4	1891	813,71	295 376,73
23	Średnia 11-11a	1197/187	852	KA1C/00016170/1	1902	813,71	364 932,66
24	Średnia 9-9b	1195/187	1 050	KA1C/00016172/5	1902	813,71	261 200,91
					1902	813,71	254 691,23
25	Średnia 7-7a-7b	1194/187	1 007	KA1C/00016173/2	1907	813,71	760 818,85
	Łagiewnicka 19 budynki handlowo-usł.	1183/187	185	KA1C/00016184/2	1913	1 523,63	158 457,52
					1913		
26	Łagiewnicka 21	1182/187	485	KA1C/00016185/9	1891	813,71	266 083,17
27	Średnia 6-6a-6b	1193/187	1 422	KA1C/00016174/9	1908	813,71	778 378,71
28	Średnia 3-3a-3b	1190/187	1 112	KA1C/00016177/0	1908	813,71	769 948,68
29	Łagiewnicka 23-23a	1181/187	565	KA1C/00016186/6	1891	813,71	305 954,96

30	Łagiewnicka 25	1180/187	485	KA1C/00016187/3	1891	813,71	287 239,63
31	Łagiewnicka 34	2959	526	KA1C/00007374/5	1909	813,71	251 436,39
					1909	253	9 361,00
32	Węglowa 1	2611/145	788	KA1C/00002330/0	1891	813,71	498 047,48
33	Łagiewnicka 31	2977/1	777	KA1C/00007915/0	1900	813,71	218 074,28
34	Łagiewnicka 31A				1900	813,71	214 583,46
35	Łagiewnicka 31B				1900	813,71	251 534,04
36	Kościelna 27b	1753/66	598	KA1C/00007376/9	1900	813,71	222 956,54
					1900		
					1900		
					brak	253	3 289,00
					brak	253	12 144,00
37	Kościelna 23	1377/70	712	KA1C/00003494/4	1890	813,71	349 081,59
					1890		
					1890		
					brak		
38	W. Wróblewskiego 1	1376/70	402	KA1C/00007909/5	1900	813,71	411 273,45
					1900		
39	W. Wróblewskiego 5	1723/70	675	KA1C/00007817/3	1920	813,71	500 008,52
					1920		
					1920		
					1920		
					1920		
40	Piękna 2	1715/95	689	KA1C/00008256/9	1880	813,71	280 729,95
					-		
41	Łagiewnicka 72-74	2580/99	1 166	KA1C/00007247/6	1910	813,71	460 559,86
42					1905	813,71	284 798,50
43	Graniczna 17	2675/88	905	KA1C/00007352/5	1906	813,71	392 061,75
					1906		
44	Boczna 2-2a	2671/88	1 744	KA1C/00007352/5	1901	813,71	713 623,67
45	Boczna 4-4a-4b	2670/88	1 184	KA1C/00019727/2	1900	813,71	561 899,30
46	Boczna 6-6a-6b	2669/88	1 076	KA1C/00007352/5	1901	813,71	560 304,43
47	Boczna 8-8a-8b	2668/88	835	KA1C/00007352/5	1900	813,71	552 663,69
48	Bernarda Świczyny 20	2666/88	356	KA1C/00007352/5	1891	813,71	271 551,30
49	Graniczna 13	2674/88	875	KA1C/00007352/5	1891	813,71	311 650,93
					1891		
50	Boczna 3-3a-3b	2673/88	1 028	KA1C/00007352/5	1889	813,71	594 008,30
51	Boczna 5-5a-5b	2672/88	1 044	KA1C/00007352/5	1889	813,71	539 790,80
52	Kościelna 36-36A-36B	3054/1	934	KA1C/00046710/8	1912	813,71	534 607,47
53	Wolności 4	3054/4	4670	KA1C/00046711/5	1912	813,71	971 569,74

54	Wolności 2-2A				1912	813,71	938 207,63
55	Wolności 4A				1913	813,71	967 851,09
56	Sztygarska 6-6A	2913/1	2557	KA1C/00007817/3	1925	813,71	818 592,26
						100,00	2 100,00
						100,00	1 900,00
				budynki niemieszkalne		100,00	800,00
						100,00	1 300,00
							18 495 187,52

LIPINY OBREB 2

1	B. Świerczyny 11-11a	1291	614	KA1C/00007369/7	1900	813,71	439 403,40
					1900	813,71	171 692,81
2	B. Świerczyny 9-9a	1293	595	KA1C/00004735/3	1900	813,71	449 167,92
					1900	813,71	139 958,12
3	dr A. Bukowego 3	166/21	338	KA1C/00007529/7	1890	813,71	338 503,36
4		1075	873	KA1C/00010970/7	1898	813,71	706 300,28
		68/23	433				
	N. Barlickiego 48				1898		
		1075	873	KA1C/00010970/7	1898		
					1898		
5	M. Rudzka 2-2a	222/36	357	KA1C/00007524/2	1890	813,71	504 500,20
6					1890	813,71	469 510,67
	N. Barlickiego 33	408/35	605	KA1C/00012568/0	1890		
					1890		
7	S. Okrzei 9-9a	1130	968	KA1C/00016811/7	1886	813,71	671 310,75
8	N. Barlickiego 29	1132	378	KA1C/00007505/3	1890	813,71	317 346,90
9					1898	813,71	862 532,60
	dr A. Bukowego 21-21a	136/12	2 188	KA1C/00010983/1	-	253	4 807,00
					-	253	9 361,00
					1898		
					1898		
10	N. Barlickiego 24	1067/2	1 002	KA1C/00007322/6	1890	813,71	427 197,75
11	Chorzowska 88	1135	16	KA1C/00007380/0			
12	Chorzowska 86-88				1895	813,71	578 547,81
13	Chorzowska 88A				1895	813,71	38 244,37
	Chorzowska 88A b.transportu i łączności	344/51	1 923	KA1C/00007380/0	-	100	1 500,00
					-	253	16 698,00
					-		
14	E. Imieli 1-3				1902	813,71	502 059,07

15	E. Imieli 5-7	1521/5	5 288	KA1C/00000007/3	1902	813,71	482 530,03
16	Księdza Józefa Michalskiego 22				1902	813,71	487 412,29
17	Księdza Józefa Michalskiego 24-26				1908	813,71	318 160,61
18	Księdza Józefa Michalskiego 28-30				1902	813,71	525 656,66
19	Księdza Józefa Michalskiego 32-34				1902	813,71	513 451,01
20	Chorzowska 81a	285/11	128	KA1C/00012478/2	-	232,24	29 958,96
21	Chorzowska 81	286/11	309	KA1C/00016034/6	1910	813,71	355 591,27
22	Księdza Józefa Michalskiego 18-20	1521/3	469	KA1C/00000007/3	1902	813,71	505 313,91
23	A. Mickiewicza 4	1521/4	1 397	KA1C/00000007/3	1912	813,71	495 622,62
24	A. Mieckiewicza 6-8				1912	813,71	624 856,05
25	Chorzowska 71	1509	3 594	KA1C/00018686/5	1890	813,71	554 950,22
26	A. Mickiewicza 1-3				1912	813,71	484 157,45
27	A. Mickiewicza 5-7				1912	813,71	509 382,46
28	Księdza Józefa Michalskiego 10-12				1902	813,71	508 568,75
29	Księdza Józefa Michalskiego 14-16				1902	813,71	521 588,11
30	F. Pieczki 4, 6, 8	277/31	408	KA1C/00002104/7	1912	813,71	500 431,65
	F. Pieczki 4, 6, 8	261/32	21	KA1C/00010975/2			
31	Księdza Józefa Michalskiego 8	1511	385	KA1C/00018686/5	1902	813,71	464 628,41
32	F. Pieczki 7	1124	490	KA1C/00007208/1	1912	813,71	535 421,18
33	F. Pieczki 3-5	298/33	533	KA1C/00007298/1	1912	813,71	519 146,98
34	F. Pieczki 1 i Chorzowska 65	297/37	346	KA1C/00007298/1	1912	813,71	173 320,23
35	Chorzowska 61-63 i Księdza Józefa Michalskiego 2	301/39	827	KA1C/00007208/1	1895	813,71	115 546,82
36	Chorzowska 61-63 i Księdza Józefa Michalskiego 2	301/39	827	KA1C/00007208/1	1895	813,71	358 032,40
37	Chorzowska 61-63 i Księdza Józefa Michalskiego 2	301/39	827	KA1C/00007208/1	1895	813,71	330 366,26
38	Księdza Józefa Michalskiego 4-6	302/34	624	KA1C/00007208/1	1902	813,71	489 039,71
39	dr A. Bukowego 18	1039/3	293	KA1C/00007319/2	1900	813,71	187 153,30
	N. Barlickiego 43 - budynek handlowo-usługowy	1039/3	293	KA1C/00007319/2	1900	1523,63	310 820,52
40	N. Barlickiego 43	1040/2	579	KA1C/00007319/2	1900	813,71	269 338,01
41	Chorzowska 53	63/20	1 799	KA1C/00007201/2	1880	813,71	42 312,92
42	Chorzowska 25	1524	4 508	KA1C/00016221/4	1930	813,71	113 105,69
43	Chorzowska 27				1930	813,71	113 105,69
44	Chorzowska 29				1930	813,71	113 105,69
45	Chorzowska 31				1930	813,71	111 478,27
46	Chorzowska 33				1930	813,71	113 105,69
	Chorzowska 25	<i>Bz</i>			1930	253	4 554,00
	Chorzowska 27				1930		

	Chorzowska 29				1930		
	Chorzowska 33				1930		
	Chorzowska 31				1930		
	Bytomska 65-69	402/3	127	KA1C/00008028/2	-	506,01	40 480,80
					-	506,01	6 578,13
47	Chorzowska 106-108	126/39	1 563	KA1C/00018686/5	1865	813,71	617 605,89
48	Pl. Słowiański 1	128/40	330		1860	813,71	149 722,64
49	Pl. Słowiański 2	348/38	288		1860	813,71	207 496,05
	Chorzowska 106-108				-		
50	N. Barlickiego 20	463/50	1 423	KA1C/00007520/4	1893	813,71	564 714,74
51	N. Barlickiego 20A				1906	813,71	166 810,55
52	N. Barlickiego 20B				1906	813,71	432 080,01
	N. Barlickiego 20				1906		
53	N. Barlickiego 18	461/50	1 574	KA1C/00007528/0	1890	813,71	303 513,83
54	N. Barlickiego 18A				1890	813,71	69 979,06
	N. Barlickiego 18C				-	253	11 385,00
					-	253	17 710,00
					-	253	6 325,00
					-	100	1 500,00
	N. Barlickiego 18B				1890		
55	N. Barlickiego 16	459/50	403	KA1C/00007318/5	1890	813,71	327 111,42
					1890		
56	N. Barlickiego 12-14	1489/3	1 028	KA1C/00008011/0	1890	813,71	127 752,47
					1890	1 523,63	216 355,46
					1890		
	Chorzowska 94,96	1489/2	477	KA1C/00008011/0	-	100,00	1 700,00
57	Chorzowska 98-98a	1498	1 261	KA1C/00007988/2	1900	813,71	651 781,71
					1900		
					22 350 458,59		
	Chorzowska 98, 98A	1499	716	KA1C/00007988/2	niezabudowane		
		1489/4	636	KA1C/00047265/0			
58	N. Barlickiego 6	273/41	439	KA1C/00000629/9	1908	813,71	432 893,72
					1908		
59	Św. Jana 1				1912	813,71	360 473,53
60	Św. Jana 3				1913	813,71	445 913,08
61	Wallisa 7				1914	813,71	527 284,08
62	Wallisa 8				1914	813,71	340 130,78
63	Imieli 4 - Wallisa 9				1912	813,71	1 072 469,78
64	Wallisa 10				1914	813,71	450 795,34

65	Chorzowska 87-89	1512/2	6 263	KA1C/00018686/5	1912	813,71	600 517,98
66	Chorzowska 91-93				1898	813,71	672 124,46
67	Imieli 2				1912	813,71	446 726,79
68	Imieli 6				1912	813,71	274 220,27
69	Księdza Józefa Michalskiego 36				1914	813,71	371 865,47
70	Księdza Józefa Michalskiego 38				1914	813,71	331 179,97
	Imieli 4				1912		
					1912		
71	Św. Jana 5	1512/1	977	KA1C/00018686/5	1912	813,71	493 108,26
72	S. Wallisa 5				1914	813,71	512 637,30
73	Św. Jana 2	1513	2147	KA1C/00018686/5	1912	813,71	347 454,17
74	Św. Jana 4				1912	813,71	449 167,92
75	Św. Jana 6				1912	813,71	547 626,83
76	Wallisa 3				1992	813,71	310 837,22
77	Chorzowska 99				1910	813,71	628 184,12
78	N. Barlickiego 13	433/15	616	KA1C/00007527/3	1900	813,71	453 236,47
79	Pl. Słowiański 10	342/7	206	KA1C/00007323/3	1886	813,71	312 464,64
80	Świerczyny 2-4	1203/2	1702	KA1C/00046715/3	1880	813,71	791 739,83
81	Barlickiego 47-49				1882	813,71	819 405,97
82	Chorzowska 67	1510	467	KA1C/00046713/9	1912	813,71	500 431,65
83	Krasickiego5-5A-5B	1545/13	2526	KA1C/0007358/7	1910	813,71	822 660,81
84	Świdra 5	1089	1264	KA1C/0007521/1	1895	813,71	305 141,25
85	Świdra 6	1089	1264	KA1C/0007521/1	1890	813,71	326 297,71
86	Świdra 10	333/26	933	KA1C/00016812/4		813,71	345 826,75
87	Barlickiego 23	1038/2	210	KA1C/00004672/3	1890	813,71	360 473,53
88	Barlickiego 23 A	439/21	546		1890	813,71	217 260,57
89	Chorzowska 16	1610	627	KA1C/00005525/5	1900	813,71	415 805,81
90	Sądowa 8	747/6	1408	KA1C/00019626/4	1980	1 946,15	2 099 895,85
91	Chorzowska 75	336/14	676	KA1C/00002356/8	1870	813,71	234 348,48
92	Chorzowska 75A				1870	813,71	252 250,10
93	Chorzowska 75A				brak	253,00	6 578,00
							17 879 428,49
94	Chorzowska 75	58/14	13	KA1C/00002356/8	niezabudowana		
95	N. Barlickiego 21	437/21	772	KA1C/00000777/1	1900	813,71	451 609,05
96	N. Barlickiego 21A				1900	813,71	132 634,73
97	Pl. Słowiański 13	42	653	KA1C/00000776/4	1886	813,71	244 113,00
98	Pl. Słowiański 13A				1886		
					1886		

					1886			
99	F.Pieczki 8,10	290/9	387	KA1C/00007181/5	1912	813,71	500 431,65	
100	F.Pieczki 8,10	1111	180	KA1C/00002104/7				
							1 328 788,43	

ŚWIĘTOCHŁOWICE OBRĘB 3

1	Pocztowa 8-8a	834/147	900	KA1C/00007645/6	1890	1 098,92	848 003,60
					1890		
					1890	813,71	132 073,27
					1890		
					1890	506,31	41 011,11
2	bpa T. Kubiny 14	2753/148	498	KA1C/00009548/0	1890	1 098,92	539 108,17
3	bpa T. Kubiny 16-16a	2755/148	467	KA1C/00008012/7	1900	1 098,92	632 659,23
							2 192 855,38
		2750/148	85	KA1C/00009548/0	niezabudowana		
4	Katowicka 32	4059	682	KA1C/00007516/3	1900	1 098,92	562 954,74
					1900	1098,92	103 298,48
					-		
					-		
					-	100	1 300,00
5	Dworcowa 26	4060	1895	KA1C/00007517/0	1879	1 098,92	992 368,72
6	Dworcowa 26B				1900	1 098,92	248 169,10
	Dworcowa 26A				-	506,01	72 865,44
					-		
7	Dworcowa 20	3002/150	1598	KA1C/00012481/6	1900	1 098,92	447 985,73
8	Dworcowa 22	3002/150	1598	KA1C/00012481/6	1900	1 098,92	249 355,94
					1900		
					1900	506,01	10 120,20
					-		
					1981	253,00	2 277,00
9	Dworcowa 29	2988/150	705	KA1C/00007534/5	1900	1 098,92	435 534,96
10	Szkolna 1				1900	1 098,92	402 248,68
					-		
11	bpa T. Kubiny 24	3158/148	351	KA1C/00007514/9	1900	1 098,92	269 235,40
					-	506,01	7 084,14
					-	506,01	5 060,10

					1900		
	bpa T. Kubiny 22	3164/148	38	KA1C/00007400/7	-		
12	Katowicka 15	3160/148	763	KA1C/00000104/3	1890	813,71	341 245,56
					-	506,01	76 407,51
		3165/148	97	KA1C/00007400/7	-	506,01	32 789,45
					-	506,01	40 172,13
	Kubiny 20	3247/148	728	KA1C/00000104/3	-	506,01	37 444,74
					-	506,01	77 925,54
13	bpa T. Kubiny 26	2289/148	466	KA1C/00007823/8	1938	1 098,92	665 945,52
14	Strzelców Bytomskich 1	2523/148	529	KA1C/00015742/5	1894	1 098,92	518 690,24
15	Strzelców Bytomskich 3	2524/148	614	KA1C/00015743/2	1894	1 098,92	529 679,44
16	Strzelców Bytomskich 7	2526/148	528	KA1C/00015745/6	1894	1 098,92	532 536,63
							6 662 695,39
17	Hutnicza 6-6a	1459/293	493	KA1C/00014039/7	1876	1 098,92	672 539,04
18	Rzeczna 5	642/118	601	KA1C/00007504.6	1900	1 098,92	481 436,85
19	bpa T. Kubiny 27	2673/148	635	KA1C/00000103/6	1890	1 098,92	711 341,91
					1890		
					-		
					-		
	bpa T. Kubiny 29a	2286/147	579	KA1C/00022693/8	-		
					-	506,01	42 919,77
					-	506,01	35 096,85
		2284/147	1 043		-	1098,92	80 880,51
					-	1098,92	293 323,73
					-	1098,92	178 420,65
					-	1098,92	35 616,00
				-			
20	Dworcowa 11	2970/135	744	KA1C/00007854/4	1879	813,71	240 793,06
					-	253	4 301,00
					1972	253	22 264,00
					-	253	18 216,00
21	Dworcowa 5	2962/136	892	KA1C/0007512/5	1894	1 098,92	651 989,24
22	Dworcowa 5A, 5B				1902	1 098,92	423 611,68
	Dworcowa 5A				-	253	6 072,00
23	1 Maja 28	1147/167	756	KA1C/00008010/6	1898	1 098,92	311 313,05
24	1 Maja 28A				1908	1 098,92	389 973,74

	1 Maja 28A			KA1C/0000017/0	-		
					1898		
25	1 Maja 30				1905	1 098,92	307 181,11
26	1 Maja 32				1900	1 098,92	241 927,24
	1 Maja 32	4152	1 468	KA1C/00004751/1	-	100	1 500,00
					-	100	2 300,00
					-	100	1 800,00
					-	506,01	9 108,18
					-	100	1 100,00
27	1 Maja 17	930/152	1 166	KA1C/00002066/8	1865	1 098,92	1 889 043,48
					-		
					-		
					-	100	3 000,00
					-	506,01	20 240,40
					1865	506,01	14 674,29
	1 Maja 17a	956/152	528	KA1C/00017963/4	-	506,01	206 958,09
					-	506,01	55 155,09
	1 Maja 17b	957/152	2 076	KA1C/00002066/8	-	100	8 500,00
					-	100	10 100,00
					-	100	2 000,00
					-	253	7 084,00
					-	253	28 336,00
					-	100	3 500,00
					-	100	1 100,00
					-	100	1 300,00
					-	100	1 500,00
					-	253	4 048,00
					-	253	8 855,00
28	J. Kochanowskiego 6	601/161	364	KA1C/00004725/0	1904	1 098,92	405 391,59
29	H. Sienkiewicza 4	1202/147	486	KA1C/00042238/7	1911	1 098,92	622 911,81
	H. Sienkiewicza 4	1202/147	486	KA1C/00042238/7	-		
		1210/147	485				
30	H. Sienkiewicza 3	1212/147	482	KA1C/00010470/2	1908	813,71	1 304 206,25
		1215/147	416				
31	Metalowców 15	1241/147	410	KA1C/00007526/6	1889	1 098,92	578 768,20
					1958	813,71	2 374 731,26
	Szkolna 24	1694/61	1 049	KA1C/00042158/2	1958	253	43 212,40
					-	253	2 099,90
					-	253	3 036,00
32	Wyzwolenia 57, 57A Wodna 13	1695/61	1 990	KA1C/00042158/2	1906	1 098,92	949 214,13

	Wyzwolenia 57, 57A Wodna 13	3120/60	390		-	253	7 590,00
				KA1C/00042158/2	1974		
	Wyzwolenia 57, 57A Wodna 13	475/61	327		-		
	Wyzwolenia 57, 57A Wodna 13				-	100	113,00
33	Wyzwolenia 51	1681/71	361	KA1C/00007398/9	1890	1 098,92	470 821,28
		2367/68	59	KA1C/00007398/9	-		
34	Wyzwolenia 69	1122/48	68	KA1C/00008020/6	1906	1 098,92	923 092,80
		3112/48	817		-		
35	Polna 19	2657/88	1 035	KA1C/00004040/4	1884	1 098,92	753 518,45
							15 869 127,03
							niezabudowane
		2661/82	27	KA1C/00036631/7			
		2659/82	1	KA1C/00007475/3			
36	Bytomska 35-35a	1262/100	1 638	KA1C/00008502/9	1900	1 098,92	582 383,64
					-		
37	Bytomska 29	107	1 100	KA1C/00007848/9	1900	1 098,92	222 729,11
38	Wyzwolenia 4-4a	3045/116	759	KA1C/00008018/9	1900	1 098,92	846 432,14
					-		
39	Solidarności 2	1196/91	293	KA1C/00008022/0	1920	1 098,92	476 810,40
					1920		
40	G. Morcinka 5	1110/40	1 159	KA1C/00015758/0	1955	1 098,92	314 950,47
41	G. Morcinka 19	1112/40	1 166	KA1C/00015760/7	1956	1 098,92	314 950,47
42	Chopina 17	1082/55	800	KA1C/00015700/9	1950	1 098,92	292 708,33
43	Góra Hugona 1	125	3 001	KA1C/00017344/9	1875	813,71	299 119,80
44	Góra Hugona 2	125	3 001	KA1C/00017344/9	1875	813,71	312 619,24
	Góra Hugona 1, 2	125	3 001	KA1C/00017344/9	1875		
	Plebiscytowa 1A	1639/84	411	KA1C/00018321/9		506,01	110 310,18
	Plebiscytowa 1	1640/84	1 729	KA1C/00012044/1		506,01	69 829,38
						506,01	387 603,66
45	Kaliny 16	901/110	416	KA1C/00011216/1	1898	1 098,92	244 311,89
46	Grunwaldzka 5	1649/14	776	KA1C/00018594/3	1960	1 098,92	313 741,66
47	Katowicka 37-37a	2561/156	675	KA1C/00008024/4	1890	1 098,92	956 027,43
							5 744 527,81
		2562/156	113	KA1C/00008024/4			niezabudowana
48	Marii Dulcissimy Hoffmann 6	3365/156	632	KA1C/00004727/4	1908	1 098,92	474 733,44
					1908		
		2327/156	18	KA1C/00011137/3	-	253	4 048,00
49	Marii Dulcissimy Hoffmann 10	3369/153	325	KA1C/00009380/4	1900	1 098,92	607 900,57
	Marii Dulcissimy Hoffmann 10a	726/156	355	KA1C/00009380/4	1912		

50	Katowicka 41	2551/156	299	KA1C/00016155/0	1890	1 098,92	546 437,97
					-		
51	Marii Dulcissimy Hoffmann 15	3375/156	499	KA1C/00000385/6	1904	1 098,92	423 084,20
					1904		
					-		
52	Cmentarna 1	3377/156	347	KA1C/00000386/3	1904	1 098,92	561 987,69
					-	1523,63	68 563,35
53	W. Polaka 24	1307/153	578	KA1C/00007549/3	1879	1 098,92	174 585,42
54	Cmentarna 5				1879	1 098,92	515 415,46
55	Żołnierska 19	2959/4	702	KA1C/00002918/6	1900	1 098,92	697 946,07
					1900		
					-	100	700,00
56	Żołnierska 26	4224	902	KA1C/00002971/5	1964	1 870,27	1 593 432,63
	Żołnierska 28	4225	1 093				
57	Żołnierska 14-16	1781/2	1 259	KA1C/00001307/3	1952	1 870,27	1 136 207,73
						100	1 800,00
58	Żołnierska 2-2a	4189	1 402	KA1C/00007897/7	1900	1 098,92	625 384,38
					-	506,01	59 709,18
					-	506,01	15 180,30
					1900		
					-		
					-		
59	Katowicka 57-57A	3411/140	1 116	KA1C/00007897/7	1928	1 098,92	1 278 043,96
					-		
					1928	253	45 034,00
60	Katowicka 57B	4190	653	KA1C/00007897/7	1928	1 098,92	127 782,42
					-		
					-		
	Tunelowa 2	786/1	171	KA1C/00009759/2			
		787/1	621	KA1C/00009560/0	-	100,00	45 800,00
	Harcerska 14	1032/100	565	KA1C/00008017/2		506,41	17 217,94
						100,00	19 600,00
						100,00	1 100,00
						100,00	3 400,00
			100,00		14 700,00		
			1129/100		1 828		506,01
				100,00	1 800,00		

						100,00	1 700,00
61	Katowicka 62	3449/105	290	KA1C/00036239/9	1890	1 098,92	456 051,80
		964/106	111		1914		
62	Katowicka 75-75A	3455/120	1 093	KA1C/00012133/2	1900	1 098,92	1 188 690,77
budynek niemieszkalny						100,00	1 600,00
budynek niemieszkalny						100,00	5 300,00
	Szkolna 24	4083/4	2162	KA1C/00020046/4	1965	1 523,63	875 934,89
budynek niemieszkalny						100,00	1 500,00
63	Kaliny 38	104	581	KA1C/00001288/3	1905	1 098,92	578 471,49
64	Kaliny 40	105	552	KA1C/00001287/6	1905	1 098,92	577 097,84
	Harcerska 14	1031/100	1643	KA1C/00006396/8	-	506,41	44 564,08
					-	506,41	41 019,21
					-	100,00	1 800,00
					-	100,00	1 700,00
					-	100,00	1 700,00
					-	100,00	1 800,00
					-	100,00	1 900,00
65	T. Kubiny 3 i 3A	3206/123	1109	KA1C/00046196/8	1860	813,71	78 929,87
					1890		
					1905	813,71	350 619,50
					1972	253,00	17 204,00
							13 405 560,46
					łącznie liczba lokali mieszkalnych tworzących zasób mieszkaniowy przekazany		114 713 134,69
opłata roczna płatna do 31 października 2018 r.							
opłata w wysokości: 114 713,13 zł. netto + 26 384,02 zł (VAT 23%) = 141 097,15 zł. brutto							

BV


PREZYDENT MIASTA

 Daniel Beger


GŁÓWNY SPECJALISTA

 Beata Cieślukowska

TABELA nr 6 - sprzedaż nieruchomości w 2018 r.

NR UMOWY i DATA	FORMA ZBYCIA	OPIS NIERUCHOMOŚCI	CENA SPRZEDAŻY (netto w zł)	CENA SPRZEDAŻY Z PODATKIEM VAT
Rep. A Nr 1304/2018 26.02.2018	I przetarg	ul. Bolesława Chrobrego - działka 1686 o pow. 1100 m2	128 750,00	158 362,50
Rep. A Nr 1196/2018 21.02.2018	bezprzetargowo na rzecz najemcy	lokal mieszkalny przy ul. Bankowej 2b/2	75 853,35	
Rep. A Nr 1293/2018 26.02.2018	bezprzetargowo na rzecz najemcy	lokal mieszkalny przy ul. Katowickiej 30d/2	46 520,10	
Rep. A. Nr 1592/2018 09.03.2018	II przetarg	ul. Kolonia Zygmunt działka nr 3116/1 o pow. 69 814 m2	727 200,00	760 287,60
Rep. A Nr 1941/2018 27.03.2018	bezprzetargowo na rzecz najemcy	lokal mieszkalny przy ul. Chopina 39/15	59 054,40	
Rep. A Nr 2509/2018 17.04.2018	I przetarg	ul. Szkolna 35 działka 2771/5 o pow. 4453 m2	900 000,00 I opłata 15% 225 000,00	zw
Rep. A Nr 2694/2018 23.04.2018	bezprzetargowo na rzecz najemcy	7 lokali mieszkalnych przy ul. Krasickiego 43-45	79 909,69	
Rep. A Nr 2951/2018 07.05.2018	IV przetarg	ul. Śląska - działka 4274/2 o pow. 10503 m2	404 000,00	496 920,00
Rep. A Nr 3782/2018 29.05.2018	bezprzetargowo	ul. Wiśniowa - działki 4353 i 4357 o łącznej pow. 71 m2	11693,00 I rata 2493,00	zw.
Rep. A Nr 3924/2018 07.06.2018	bezprzetargowo	ul. Pocztowa - działki 4327, 4329, 4331 o łącznej pow. 163 m2	17 776,00	21 864,48
Rep. A Nr 4278/2018 25.06.2018	bezprzetargowo	ul. Wiśniowa - działki 4344 i 4365 o łącznej pow. 91 m2	14 982,00	14 982,00
Rep. A Nr 2359/III/2018 28.06.2018	I przetarg	ul. Góra Hugona - działki 3661, 4313 i 4314 o łącznej pow. 106 746 m2	5 635 000,00 I opłata 15% 845 250,00	zw
Rep. A. Nr 4516/2018 05.07.2018	I przetarg	ul. Uroczysko i ul. I. Krasickiego 15-17-19 1693/2 o pow. 8591 m2	2 020 000,00 I opłata 15% 303 000,00	I opłata 372 690,00
Rep. A Nr 4252/2018 05.07.2018	I przetarg	ul. Bolesława Chrobrego - działki 1685 i 1355/4 o łącznej pow. 1446 m2	325 000,00 I opłata 15% 48 750,00	I opłata 59962,50
Rep. A Nr 4667/2018 11.07.2018	bezprzetargowo	ul. Lipowa - działka 4097/7 o pow. 116 m2	21 109,00	25 964,07

Rep. A Nr 5423/2018 08.08.2018	bezprzetargowo	ul. Wiśniowa - działki 4343 i 4366 o łącznej pow. 99 m2	16 302,00	zw
Rep. A Nr 5512/2018 09.08.2018	bezprzetargowo	ul. Wiśniowa - działki 4346 i 4363 o łącznej pow. 136 m2	20360,00 I rata 2596,00	zw
Rep. A Nr 6585/2018 17.09.2018	bezprzetargowo	ul. Wiśniowa - działki 4345 o pow. 43 m2 i 4364 o pow. 32 m2	12 353,00 I opłata 15% 1852,95	zw.
Rep. A Nr 9213/2018 18.12.2018	I przetarg	ul. 1-go Maja - działka 4417 o pow. 330 m2	47 000,00	57 810,00
Rep. A. Nr 9222/2018 18.12.2018	I przetargu ustny, ograniczony	ul. Wojska Polskiego 18 – działka 1505/273 o pow. 2400 m2	215 913,00	255 913,00


 PREZYDENT MIASTA
 Daniel Beger


GŁÓWNY SPECJALISTA

 Beata Cieślukowska



Tabela nr 7

Sprzedaż mienia komunalnego (stan na 31 grudnia 2018 r.)

LP.	Rodzaj nieruchomości i tryb	POW. UZYT. LOKALU (m2)	CENA NABYCIA LOKALU MIESZKALNEGO (bez I opłaty z tyt. użyt. wiecz. gruntu)	PIERWSZA OPŁATA Z TYTUŁU UŻYTKOWANIA WIECZYSTEGO GRUNTU - PO ULDZE (ZŁ)	
					VAT
1	lokal mieszkalny na rzecz naje	85,19	75 853,35	0,00	0,00
2	lokal mieszkalny na rzecz naje	45,90	44 044,65	100,44	23,10
3	lokal mieszkalny na rzecz naje	52,81	46 520,10	0,00	0,00
4	lokal mieszkalny na rzecz naje	57,53	59 054,40	0,00	0,00
5	lokal mieszkalny na rzecz naje	56,13	55 213,65	0,00	0,00
6	lokal mieszkalny na rzecz naje	55,61	54 345,15	0,00	0,00
7	lokal mieszkalny na rzecz naje	19,08	19 136,40	175,91	40,46
8	lokal mieszkalny na rzecz naje	45,90	43 074,50	245,97	56,57
9	lokal mieszkalny na rzecz naje	37,85	9 963,00	0,00	0,00
10	lokal mieszkalny na rzecz naje	38,21	10 439,20	0,00	0,00
11	lokal mieszkalny na rzecz naje	38,81	10 990,50	0,00	0,00
12	lokal mieszkalny na rzecz naje	47,01	13 312,60	0,00	0,00
13	lokal mieszkalny na rzecz naje	47,61	12 532,00	0,00	0,00
14	lokal mieszkalny na rzecz naje	46,31	13 114,40	0,00	0,00
15	lokal mieszkalny na rzecz naje	47,74	9 557,99	0,00	0,00
16	lokal mieszkalny na rzecz naje	53,71	68 779,80	395,44	90,95
17	lokal mieszkalny na rzecz naje	36,86	43 452,00	0,00	0,00
18	lokal mieszkalny na rzecz naje	31,11	12 131,25	0,00	0,00
19	lokal mieszkalny na rzecz naje	40,84	41 419,80	0,00	0,00
20	lokal mieszkalny na rzecz naje	33,67	21 563,55	0	0
21	lokal mieszkalny na rzecz naje	28,02	44 798,40	454,97	104,64
22	lokal mieszkalny w przetargu	23,09	57 600,00	0	0
		968,99	766 896,69	1372,73	315,72

PREZYDENT MIASTA



Daniela Beger

GŁÓWNY SPECJALISTA



Beata Cieślukowska



